МИНИСТЕРСТВО ПРИРОДНЫХ РЕСУРСОВ И ЭКОЛОГИИ НОВОСИБИРСКОЙ ОБЛАСТИ

Кадастровое дело № 042

Памятник природы регионального значения
«Грива Верткова»
Новосибирской области

2025

Название особо охраняемой природной территории (далее – ООПТ)	Памятник природы регионального значения «Грива Верткова» Новосибирской области (далее – памятник природы)
Категория ООПТ	Памятник природы
Значение ООПТ	Региональное
Порядковый номер кадастрового дела ООПТ	042
Профиль ООПТ	Ландшафтный
Статус ООПТ	Действующий
Дата создания, реорганизации	13.12.2005
Цели создания ООПТ и ее ценность, причины реорганизации (в отношении реорганизованных ООПТ)	Сохранение уникальных и типичных природных комплексов и объектов, достопримечательных природных образований, объектов растительного и животного мира, их генетического фонда, изучение естественных процессов в биосфере и контроль за изменением ее состояния, экологическое воспитание населения
Нормативная основа функционирования ООПТ	Охранное обязательство на государственный памятник природы областного значения от 09.2004. Петраковский сельсовет берет на себя обязательства по охране государственного памятника природы (приложение № 1)
	Постановление администрации Новосибирской области от 13.12.2005 № 100 «Об организации памятника природы регионального значения «Грива Верткова» Новосибирской области» (приложение № 2). Общая площадь составляет 515,7 га
Ведомственная подчиненность	Министерство природных ресурсов и экологии Новосибирской области
Международный статус ООПТ	Не присвоен
Категория ООПТ согласно классификации Международного союза охраны природы (МСОП, IUCN)	Не присвоена
Число отдельно расположенных, не граничащих друг с другом участков территории/акватории ООПТ	1
Месторасположение ООПТ	Новосибирская область, Здвинский район, Петраковский сельсовет
Географическое положение ООПТ	Памятник природы находится в центральной западной части Здвинского района Новосибирской области, в 35 километрах к западу от села Здвинск, в правобережье озера Малые Чаны на землях СПК (колхоз) «Городищенский», на территории Петраковского сельсовета. Памятник природы является полуостровом, граница которого проходит по береговой линии с северо-запада залива Божениха, с юго-востока – протоки Глубокой. Северо-восточная граница проходит по

	прямой линии, соединяющей (от пристани на южном берегу полуострова) залив Божениха с протокой Глубокой. Юго-западная граница определяется береговой линией озера Малые Чаны
Общая площадь ООПТ (га)	515,7
Площадь охранной зоны ООПТ (га)	0
Границы ООПТ	Постановление администрации Новосибирской области от 13.12.2005 № 100 «Об организации памятника природы регионального значения «Грива Верткова» Новосибирской области». План границ памятника природы (приложение № 3). Географические координаты границ памятника природы в системе координат - WGS-84 (приложение № 4)
Наличие в границах ООПТ иных особо охраняемых природных территорий	Отсутствуют
Природные особенности ООПТ	*Нарушенность территории* Памятник природы образован на территории СПК (колхоз) «Городищенский» в центральной западной части Здвинского района Новосибирской области. Основными факторами воздействия на памятник природы являются колебания гидрологического режима и антропогенное воздействие. Из антропогенных воздействий можно выделить: рыбалку на болотных озерах, охоту, и сопутствующий им отдых (стоянки, кострища). Территория памятника природы достаточно интенсивно посещается местным населением, являясь одним из излюбленных мест отдыха. На растительные сообщества эти воздействия оказывают незначительное влияние. Также, необходимо отметить воздействие низовых пожаров, характерные для большей части поросших лесом и открытых участков памятника природы. Если удастся предотвратить пожары в дальнейшем, нарушенные сообщества успешно восстановятся. В целом состояние памятника природы хорошее. Проводятся работы по обустройству: установка аншлагов, уборка имеющегося мусора, проведение противопожарных мероприятий (прокладывание противопожарных минерализованных полос)
	Краткая характеристика рельефа Рельеф равнинный. Абсолютные высоты колеблются в пределах 101-110 м над уровнем моря
	Краткая характеристика климата Климат территории резко континентальный, с достаточной степенью увлажненности. Самый жаркий месяц – июль, наиболее холодный – январь. Среднегодовая температура воздуха -0.4°С, абсолютный максимум +39°С, абсолютный минимум -49°С. Продолжительность вегетационного периода составляет в среднем 132 дня, с колебаниями в отдельные годы от 105 до 150 дней. Средняя температура вегетационного периода около 15°С. Ранние заморозки наблюдаются в первой половине сентября, поздние – в конце мая. Среднегодовое количество осадков 304 мм, причем летние осадки составляют большую часть. За вегетационный период, в среднем, насчитывается около 15 дней с количеством осадков более 5 мм в сутки. В отдельные годы отмечаются ливневые осадки (до 50 мм в сутки). Наибольшая

	высота снежного покрова отмечается с конца февраля до середины марта (около 30 см). Снег сходит в середине апреля. Зимой, весной и осенью преобладают ветры юго-западного направления. Весной и осенью его скорость в отдельные дни может достигать 15-20 м/сек. На территории памятника природы теплый период года, когда среднесуточная температура воздуха выше 0°С, в среднем с 10 апреля по 20 октября
	Краткая характеристика почвенного покрова Почвы лугово-лесо-болотные. Растительные сообщества памятника природы состоят преимущественно из лесостепных, луговых и степных видов в его сухопутной части с обрамлением околоводной и водной растительностью вдоль береговой линии
	Краткое описание гидрологической сети Площадь болот составляет 239,2 га – 46,4 % от общей площади памятника природы. Памятник природы является полуостровом, граница которого проходит по береговой линии с северо-запада залива Баженова, с юго-востока – протоки Глубокой. Северо-восточная граница проходит по прямой линии, соединяющей (от пристани на южном берегу полуострова) залив Баженова с протокой Глубокой. Юго-западная граница определяется береговой линией озера Малые Чаны
	Краткая характеристика флоры и растительности (приложение № 5)
	Краткие сведения о лесном фонде Здвинское лесничество; Здвинский лесохозяйственный участок; квартал 53
	Краткие сведения о животном мире (приложение № 6)
	Сведения о редких и находящихся под угрозой исчезновения объектах животного и растительного мира (приложение №7)
	Суммарные сведения о биологическом разнообразии Всего объектов животного мира 277 видов, в том числе: – 132 вида позвоночных, из них зарегистрировано 100 видов птиц, 26 видов млекопитающих, 4 вида земноводных, 2 вида пресмыкающихся; – 145 видов беспозвоночных животных. Среди наземных млекопитающих наиболее широко распространены грызуны. Среди класса птиц 10 отрядов, самые представительные по числу видов – воробьинообразные, ржанкообразные и гусеобразные, аистообразные. Флористическое разнообразие памятника природы представлено 163 видами высших сосудистых растений, из которых 5 отмечаются как «редкие». В Красный список МСОП (Международный союз охраны природы и природных ресурсов) включены 17 видов животных и 0 видов высших сосудистых растений. В Красную книгу Российской Федерации занесено: 13 видов животных, 2 вида высших сосудистых растений. В Красную книгу Новосибирской области занесено всего 27 видов объектов животного и растительного мира, в том числе: – 22 вида животных,

	– 5 видов высших сосудистых растений
	Краткая характеристика основных экосистем ООПТ Памятник природы представляет собой полуостров между заливом Божениха и протокой Глубокая озера Малые Чаны в Здвинском районе Новосибирской области. Территория памятника природы имеет важное значение как место гнездования и скопления птиц во время миграций. Растительные сообщества памятника природы состоят преимущественно из лесостепных, луговых и степных видов в его сухопутной части с обрамлением околоводной и водной растительностью вдоль береговой линии. Основной объект охраны в памятнике природы – своеобразный комплекс фрагментов степных и околоводных экосистем с примесью луговых элементов, включающий значительное число популяций редких и находящихся под угрозой исчезновения видов животных, растений и грибов, занесенных в Красную книгу Российской Федерации и Красную книгу Новосибирской области
	Краткая характеристика особо ценных для региона или данной ООПТ природных обьектов, расположенных на ООПТ Памятник природы представляет собой полуостров между заливом Божениха и протокой Глубокая озера Малые Чаны в Здвинском районе Новосибирской области. Основной объект охраны в памятнике природы – своеобразный комплекс фрагментов степных и околоводных экосистем с примесью луговых элементов, а также 27 видов растений и животных, внесенных в Красные книги Российской Федерации и Новосибирской области. На территории памятника природы выявлено 163 вида высших сосудистых растений, 100 видов птиц, 26 видов млекопитающих, 4 вида земноводных, 2 вида пресмыкающихся, 145 видов беспозвоночных
	Краткая характеристика природных лечебных и рекреационных ресурсов Отсутствуют
	Краткая характеристика наиболее значимых историко-культурных объектов, находящихся в границах ООПТ Отсутствуют
	Оценка современного состояния и вклада ООПТ в поддержании экологического баланса окружающих территорий Территория памятника природы имеет важное значение как место гнездования и скопления птиц во время миграций. Растительные сообщества гривы состоят преимущественно из лесостепных, луговых и степных видов в его сухопутной части с обрамлением околоводной и водной растительностью вдоль береговой линии. Этот комплекс имеет большое научное, природоохранное, эстетическое и эколого-просветительское значение. Памятник природы поддерживает гидрологический режим окружающих территорий, сохраняет местообитание и местопроизрастания уникальные сообщества и популяции редких и находящихся под угрозой исчезновения видов животных, растений и грибов, занесенных в Красную книгу Российской Федерации и Красную книгу Новосибирской области. Общая оценка роли памятника в поддержании экологического баланса окружающих территорий (приложение № 8)

<table>
<tr><td rowspan="7">Экспликация земель ООПТ</td><td colspan="4"><u>Экспликация по составу земель</u>
Категория земель: земли сельскохозяйственного назначения, земли водного фонда, земли лесного фонда</td></tr>
<tr><td colspan="4"><u>Экспликация земель особо охраняемых территорий и объектов</u></td></tr>
<tr><td>№ п/п</td><td>Категория земель</td><td>Площадь, га</td><td>% от общей площади</td></tr>
<tr><td>1.</td><td>Болото</td><td>239,2</td><td>46,4</td></tr>
<tr><td>2.</td><td>Лес</td><td>12,8</td><td>2,5</td></tr>
<tr><td>3.</td><td>Пастбища</td><td>263,7</td><td>51,1</td></tr>
<tr><td></td><td>ИТОГО</td><td>515,7</td><td>100,0</td></tr>
<tr><td colspan="4"><u>Экспликация земель лесного фонда</u>
Лес состаляет 12,8 га – 2,5 % от общей площади памятника природы</td></tr>
<tr><td rowspan="2">Негативное воздействие на ООПТ (факторы и угрозы)</td><td colspan="4"><u>Факторы негативного воздействия</u>
Памятник природы находится в центральной западной части Здвинского района Новосибирской области, в 35 километрах к западу от села Здвинск.
К основным факторам антропогенного воздействия относятся:
– рыбалка на болотных озерах, охота (локальное, по динамике, регулярности и силе воздействия нет данных);
– пикники, отдых на природе (локальное, стабильное, постоянное, слабое, обратимое воздействие);
– низовые пожары (локальное, стабильное, разовое, среднее, обратимое воздействие);
– выпас сельскохозяйственных животных (был отмечен на террритории памятника природы) (локальное, по динамике, регулярности и силе воздействия нет данных).
На растительные сообщества эти воздействия оказывают незначительное влияния. Нарушенные сообщества успешно восстанавливаются</td></tr>
<tr><td colspan="4"><u>Угрозы негативного воздействия</u>
Пожары. Возможно возникновение на территории памятника природы</td></tr>
<tr><td rowspan="2">Юридические лица, ответственные за обеспечение охраны и функционирование ООПТ</td><td colspan="4">Администрация Петраковского сельсовета Здвинского района Новосибирской области.
Адрес: 632961, Новосибирская обл., Здвинский р-н, с. Петраки, ул. Клубная, 16.
Телефон: 8 (38363) 3-51-45, 8 (38363) 3-51-38, 8 (913) 986-93-41.
Факс: 3-51-38.
E-mail: admin_petraki@mail.ru.
Дата государственной регистрации юридического лица: 04.11.2002.
ОГРН: 1025406625188.
Руководитель: глава Кошелев Сергей Александрович.
Охранное обязательство от 16.09.2003</td></tr>
<tr><td colspan="4">Государственное бюджетное учреждение Новосибирской области «Природоохранная инспекция».
630007 г. Новосибирск ул. Фабричная, 14.
Телефон/факс: 218-20-29.
E-mail: prirod_ins@nso.ru
http://www.prirodoohrana.com/.
ОГРН 1025402451172 от 25.06.2012.
Директор Молоков Андрей Геннадьевич</td></tr>
<tr><td>Сведения об иных лицах, на которые</td><td colspan="4">Отсутствуют</td></tr>
</table>

возложены обязательства по охране ООПТ	
Общий режим охраны и использования ООПТ	Постановление администрации Новосибирской области от 13.12.2005 № 100 «Об организации памятника природы регионального значения «Грива Верткова» Новосибирской области». На территории памятника природы, за исключением части территории, занятой лесом, *запрещается* любая хозяйственная деятельность, причиняющая вред окружающей среде, в том числе: – предоставление земельных участков под застройку, а также для коллективного садоводства и огородничества; – деятельность, влекущая за собой нарушение почвенного покрова и геологических обнажений; – распашка земель; – заготовка растительной земли; – строительство магистральных дорог, трубопроводов, линий электропередач и других коммуникаций, а также строительство и эксплуатация хозяйственных и жилых объектов; – проведение гидромелиоративных и ирригационных работ, геологоразведочных изысканий и разработка полезных ископаемых; – взрывные работы; – движение и стоянка автотранспорта; – устройство привалов, бивуаков, туристических стоянок и лагерей; – самовольное занятие земель; – разведение костров, выжигание луговой растительности; – загрязнение земель химическими и радиоактивными веществами, бытовыми отходами; – пастьба и прогон сельскохозяйственных животных; – заготовка лекарственного и технического сырья, добывание объектов животного и растительного мира; – сбор редких и исчезающих, а также декоративных видов растений, грибов, уничтожение другой травянистой и древесно-кустарниковой растительности. На территории памятника природы, за исключением части территории, занятой лесом, *разрешается* без нанесения ущерба охраняемым природным комплексам: – проведение необходимых противопожарных и других профилактических мероприятий для обеспечения противопожарной безопасности на территории памятника природы; – сбор ягод населением, любительское и спортивное рыболовство населением в соответствии с правилами, регламентирующими добычу (вылов) водных биоресурсов; – проведение научно-исследовательских работ без нанесения ущерба данному природному объекту; – организация экскурсий в воспитательных целях; – проезд транспортных средств специально уполномоченных органов по охране окружающей среды, а также научных сотрудников до места проведения полевых исследований. *Разрешается в исключительных случаях* отстрел и отлов диких животных при возникновении опасных инфекционных заболеваний
Зонирование территории ООПТ	Отсутствует

Режим охранной зоны ООПТ	Охранная зона не установлена
Собственники, землепользователи, землевладельцы, арендаторы земельных участков, находящихся в границах ООПТ	Реестр земельных участков в составе территории ООПТ *(Приложение № 9)*
Просветительские и рекреационные объекты на ООПТ	*Музеи природы, информационные и визит-центры* Отсутствуют
	Экологические экскурсионные и/или туристические маршруты, экологические тропы Отсутствуют
	Гостиничные и/или туристические комплексы и сооружения Отсутствуют
	Лечебно-оздоровительные учреждения, пансионаты, дома отдыха Отсутствуют
Кадастровые сведения подготовлены	Гуляева Татьяна Владимировна. Главный специалист отдела особо охраняемых природных территорий и мониторинга объектов животного мира управления по охране животного мира, особо охраняемых природных территорий министерства природных ресурсов и экологии Новосибирской области. Телефон: 8(383)296-52-25, e-mail: gutv@nso.ru

Приложение № 1

ОХРАННОЕ ОБЯЗАТЕЛЬСТВО

на государственный памятник природы
областного значения

Муниципальное образование «Петраковский сельсовет» в лице Апарина Владимира Васильевича – главы администрации действующей на основании Положения о государственном предприятии и именуемого в дальнейшем «Охраняющий», берет на себя следующие обязательства по охране государственного памятника природы областного значения – «Грива Верткова» 515,7 га., расположенного в Российская Федерация, Новосибирская область, Здвинский район.

обеспечить выполнение указанного в паспорте на государственный памятник природы перечня природоохранных мер;

своевременно принимать меры по пресечению нарушений режима охраны государственного памятника природы, а также по устранению их последствий для приведения государственного памятника природы в надлежащее состояние;

немедленно извещать соответствующие органы власти о нарушении указанного режима.

Адрес «Охраняющего»: Здвинский район, село Петраки
Апарин Владимир Васильевич – глава администрации муниципального образования Петраковского сельсовета.

_____
(подпись руководителя предприятия,
организации, учреждения)

Администрация муниципального образования Петраковского сельсовета Здвинского района Новосибирской области

М.П.

В.В. Апарин

«_____» сентября 2004 года

ГЛАВА ТЕРРИТОРИАЛЬНОЙ АДМИНИСТРАЦИИ ЗДВИНСКОГО РАЙОНА НОВОСИБИРСКОЙ ОБЛАСТИ

Р А С П О Р Я Ж Е Н И Е

от 30.06.2004 № 130-Р

О создании комиссии для образования памятников природы областного значения «Грива Верткова», «Баганское займище» на территории Здвинского района

На основании решения 28 сессии областного Совета депутатов от 18.12.96 г. «О перспективной схеме развития и размещения сети особо охраняемых природных территорий Новосибирской области» в целях сохранения уникальных видов флоры и фауны в их естественном состоянии на территории Здвинского района.

1.Создать районную комиссию по образованию памятников природы областного значения «Грива Верткова», «Баганское займище» в составе:

Хомович Г.Ф.	- заместитель главы территориальной администрации, председатель комиссии;
Коваленко А.Н.	- председатель комитета природных ресурсов и охраны окружающей среды, заместитель председателя комиссии;
Члены комиссии:	
Вагнер Ю.К.	- руководитель комитета по земельным ресурсам и землеустройству (по согласованию);
Решетникова М.А.	- и.о. заместителя главного врача ГУ ЦГСЭН в Барабинском, Здвинском и Убинском районах (по согласованию);
Палкин Н.Н.	- директор ФГУ «Здвинский лесхоз» (по согласованию);
Шурупов В.С.	- начальник отдела госохотнадзора по Здвинскому району (по согласованию);
Климов Н.Н.	- председатель правления районного общества охотников и рыболовов (по согласованию);
Ралдугин Н.Г.	- глава муниципального образования Лянинского сельсовета;
Полиенко Д.И.	- председатель правления СПК (колхоз) «Городищенский»;
Полосенко Н.И.	- генеральный директор ЗАО имени Кирова;
Апарин В.В.	- глава муниципального образования Петраковского сельсовета.

2. Комиссии в срок до 20.08.04 года подготовить необходимые документы для образования выше указанных памятников природы.

3. Контроль за исполнением настоящего распоряжения оставляю за собой.

В.А. Федин

Утверждаю
Глава территориальной
администрации
Здвинского района
_____ В.А. Федин

А К Т
выбора земельного участка по образованию памятника природы областного значения «Грива Верткова» в границах муниципального образования Петраковского сельсовета

Для образования на территории Здвинского района памятника природы «Грива Верткова» комиссия в составе:

Хомович Г.Ф.	- заместитель главы территориальной администрации, председатель комиссии;
Коваленко А.Н.	- председатель комитета природных ресурсов и охраны окружающей среды, заместитель председателя комиссии;
Члены комиссии:	
Вагнер Ю.К.	- руководитель комитета по земельным ресурсам и землеустройству;
Решетникова М.А.	- и.о. зам.главного врача ГУ ЦГСЭН (в Барабинском, Здвинском и Убинском районах);
Палкин Н.Н.	- директор ФГУ «Здвинский лесхоз»;
Шурупов В.С.	- начальник отдела госохотнадзора Здвинского района;
Климов Н.Н.	- председатель правления районного общества охотников и рыболовов;
Апарин В.В.	- глава муниципального образования Петраковского сельсовета;
Полиенко Д.И.	- председатель правления СПК (колхоз) «Городищенский»

произвела выбор и отвод земельного участка для образования вышеназванного памятника природы.

мельный участок, отведенный под памятник природы болото «Грива Верткова» ходится на территории муниципального образования Петраковского сельсовета. нимает площадь 515,7 га, в том числе: болото – 239,2 га.; пастбище – 263,7 га.; : – 12,8 га

Комиссия считает необходимостью создание памятника природы областного значения «Грива Верткова», в границах муниципального образования Петраковского сельсовета.

Председатель комиссии Г.Ф. Хомович

Зам. председателя комиссии А.Н. Коваленко

Члены комиссии:

Руководитель райкомзема Ю.К. Вагнер

И.о. зам. главного врача ГУ ЦГСЭН М.А. Решетникова

Директор ФГУ «Здвинский лесхоз» Н.Н. Палкин

Начальник отдела госохотнадзора В.С. Шурупов

Председатель правления общества охотников и рыболовов Н.Н. Климов

Глава МО Петраковского сельсовета В.В. Апарин

Председатель правления СПК (колхоз) «Городищенский» Д.И. Полиенко

Выкопировка из плана земель МО Петраковского сельсовета к акту выбора земельного участка под создание памятника природы областного значения «Грива Верткова» прилагается.

П Р О Т О К О Л
общего собрания работников администрации
муниципального образования
Петраковского сельсовета
18.08.2004 года

Председатель: Апарин В.В.
Секретарь: Белоусова Л.Г.
Всего работников – 39 человек
Присутствовало – 37 человек

П о в е с т к а д н я:

1. Об образовании памятника природы областного значения «Грива Верткова» на территории МО Петраковского сельсовета».

СЛУШАЛИ:
Коваленко А.Н. – председателя комитета природных ресурсов и охраны окружающей среды территориальной администрации Здвинского района, который рассказал о «Схеме развития особо охраняемых природных территорий Новосибирской области», утвержденной 28-ой сессией областного Совета депутатов от 18.12.96 г., где в список ООПТ включен памятник природы Здвинского района «Грива Верткова» и решении администрации Здвинского района в необходимости образования этого памятника природы.

В поддержку образования памятника природы «Грива Верткова» выступили Апарин В.В. – глава МО Петраковского сельсовета, Журавлева Г.В. – директор Петраковской средней школы, Алейников В.Н. – преподаватель биологии средней школы.
Учитывая, что «Грива Верткова» является уникальным и ценным местом для обитания животных и птиц, часть из которых занесена в Красную книгу, участники собрания проголосовали за образование здесь памятника природы областного значения на площади 515,7 га, без изъятия земель от СПК (колхоз) «Городищенский».

Проголосовали «За» – единогласно.

Охранное обязательство по памятнику природы «Грива Верткова» оформить на администрацию МО Петраковского сельсовета.

Председатель собрания В.В. Апарин
Секретарь собрания Л.Г. Белоусова

Администрация муниципального образования Петраковского сельсовета Здвинского района Новосибирской области

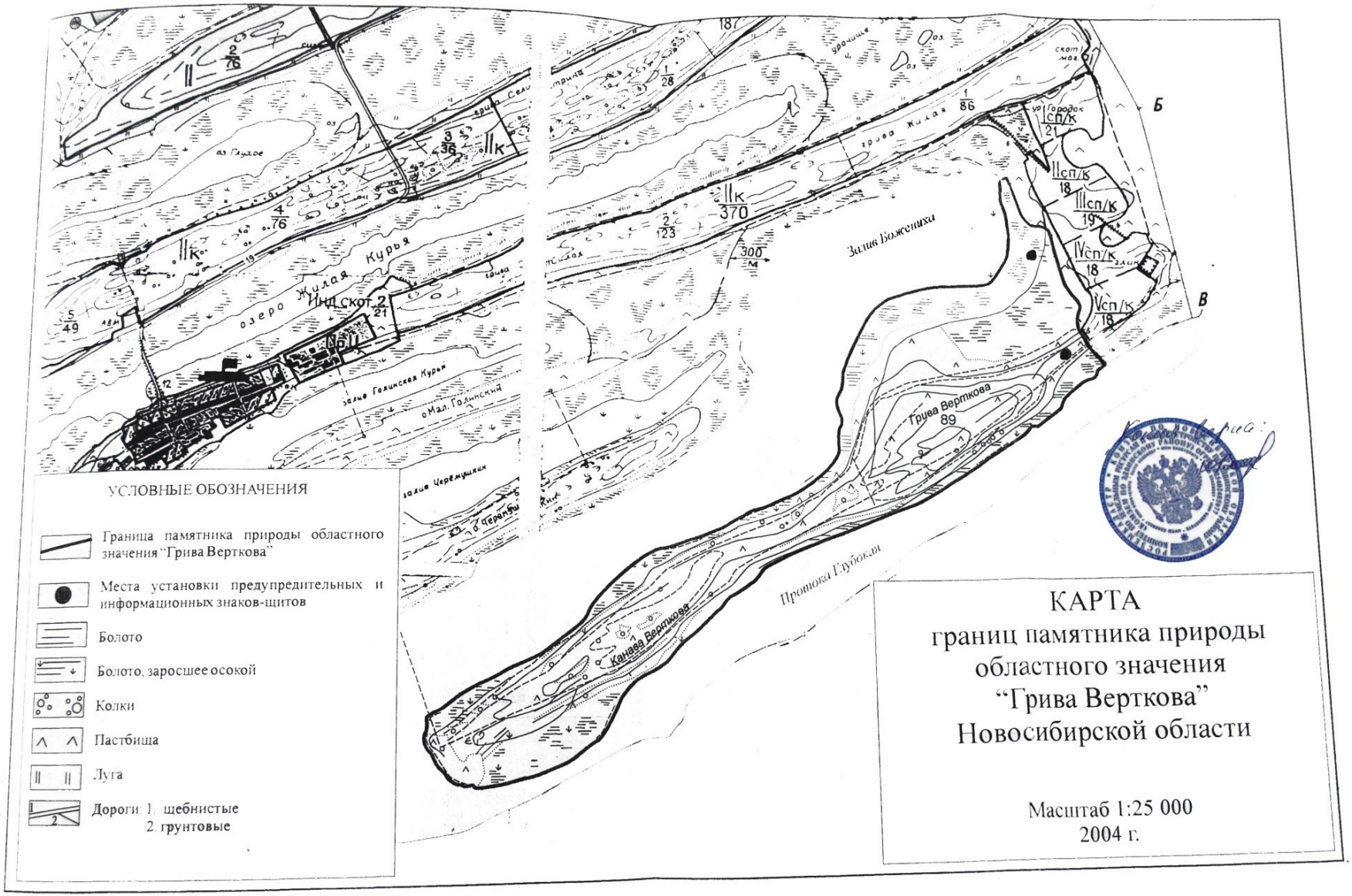

КАРТА
границ памятника природы областного значения "Грива Верткова" Новосибирской области

Масштаб 1:25 000
2004 г.

ОПИСАНИЕ ГРАНИЦ ПАМЯТНИКА ПРИРОДЫ «ГРИВА ВЕРТКОВА»

Памятник природы областного значения «Грива Верткова» расположен в юго-западной части муниципального образования Петраковского сельсовета Здвинского района Новосибирской области

Памятник природы «Грива Верткова» является полуостровом, граница которого проходит по береговой линии, с северо-запада залива Баженова, с юго-востока протока Глубокая. С северо-востока граница проходит прямой через пристань соединяющую пролив Баженова с протокой Глубокая. С юго-запада по береговой линии озера Малые Чаны.

Комитет по земельным ресурсам и землеустройству
по Здвинскому району Новосибирской области

Экспликация земель

Памятника природы областного значения
« Грива Верткова »

Всего	Пастбища	Лес	Болото
515,7	263,7	12,8	239,2

Руководитель комитета Ю.К. Вагнер

Приложение № 2

АДМИНИСТРАЦИЯ НОВОСИБИРСКОЙ ОБЛАСТИ

ПОСТАНОВЛЕНИЕ
от 13 декабря 2005 г. № 100

ОБ ОРГАНИЗАЦИИ ПАМЯТНИКА ПРИРОДЫ РЕГИОНАЛЬНОГО ЗНАЧЕНИЯ «ГРИВА ВЕРТКОВА» НОВОСИБИРСКОЙ ОБЛАСТИ

Список изменяющих документов
(в ред. постановления администрации Новосибирской области
от 12.11.2007 № 162-па)

В соответствии со статьей 26 Федерального закона от 14.03.95 № 33-ФЗ «Об особо охраняемых природных территориях», Законом Новосибирской области от 26.09.2005 № 325-ОЗ «Об особо охраняемых природных территориях в Новосибирской области» постановляю:

1. Организовать на территории Здвинского района Новосибирской области памятник природы регионального значения «Грива Верткова» Новосибирской области площадью 515,7 га.
(в ред. постановления администрации Новосибирской области от 12.11.2007 № 162-па)

2. Утвердить прилагаемые границы и Положение о режиме особой охраны территории памятника природы регионального значения «Грива Верткова» Новосибирской области.
(в ред. постановления администрации Новосибирской области от 12.11.2007 № 162-па)

Губернатор области
В.А.ТОЛОКОНСКИЙ

Утверждена
постановлением
администрации Новосибирской области
от 13.12.2005 № 100

КАРТА-СХЕМА
ГРАНИЦ ТЕРРИТОРИИ ПАМЯТНИКА ПРИРОДЫ РЕГИОНАЛЬНОГО ЗНАЧЕНИЯ «ГРИВА ВЕРТКОВА» НОВОСИБИРСКОЙ ОБЛАСТИ

Список изменяющих документов
(в ред. постановления администрации Новосибирской области
от 12.11.2007 № 162-па)

Рисунок не приводится.

Приложение № 1
к карте-схеме
границ территории памятника
природы областного значения
«Грива Верткова»
Новосибирской области

ОПИСАНИЕ
ГРАНИЦ ТЕРРИТОРИИ ПАМЯТНИКА ПРИРОДЫ РЕГИОНАЛЬНОГО ЗНАЧЕНИЯ «ГРИВА ВЕРТКОВА» НОВОСИБИРСКОЙ ОБЛАСТИ

Список изменяющих документов
(в ред. постановления администрации Новосибирской области
от 12.11.2007 № 162-па)

Памятник природы регионального значения «Грива Верткова» Новосибирской области (далее - памятник природы) находится в центральной западной части Здвинского района Новосибирской области, в 35 километрах к западу от села Здвинск, в правобережье озера Малые Чаны на землях СПК (колхоз) «Городищенский», на территории Петраковского сельсовета.
(в ред. постановления администрации Новосибирской области от 12.11.2007 № 162-па)

Памятник природы является полуостровом, граница которого проходит по береговой линии с северо-запада залива Божениха, с юго-востока - протоки Глубокой. Северо-восточная граница проходит по прямой линии, соединяющей (от пристани на южном берегу полуострова) залив Божениха с протокой Глубокой. Юго-западная граница определяется береговой линией озера Малые Чаны.
(в ред. постановления администрации Новосибирской области от 12.11.2007 № 162-па)

Приложение № 2
к карте-схеме
границ территории памятника
природы областного значения
«Грива Верткова»
Новосибирской области

ЭКСПЛИКАЦИЯ
ЗЕМЕЛЬ ПАМЯТНИКА ПРИРОДЫ РЕГИОНАЛЬНОГО ЗНАЧЕНИЯ
«ГРИВА ВЕРТКОВА» НОВОСИБИРСКОЙ ОБЛАСТИ

Список изменяющих документов
(в ред. постановления администрации Новосибирской области
от 12.11.2007 № 162-па)

Категории земель площади памятника природы:

Болото	- 239,2 га
Лес	- 12,8 га
Пастбища	- 263,7 га
Итого:	515,7 га

(в ред. постановления администрации Новосибирской области от 12.11.2007 № 162-па)

Утверждено
постановлением
администрации Новосибирской области
от 13.12.2005 № 100

ПОЛОЖЕНИЕ
О РЕЖИМЕ ОСОБОЙ ОХРАНЫ ТЕРРИТОРИИ ПАМЯТНИКА ПРИРОДЫ РЕГИОНАЛЬНОГО ЗНАЧЕНИЯ «ГРИВА ВЕРТКОВА» НОВОСИБИРСКОЙ ОБЛАСТИ

Список изменяющих документов
(в ред. постановления администрации Новосибирской области
от 12.11.2007 № 162-па)

1. Общие положения

1.1. Настоящее Положение разработано в соответствии с Федеральным законом «Об охране окружающей среды», Федеральным законом «Об особо охраняемых природных территориях», Лесным кодексом Российской Федерации, Земельным кодексом Российской Федерации, Законом Новосибирской области «Об особо охраняемых природных территориях в Новосибирской области».

1.2. Памятник природы регионального значения «Грива Верткова» Новосибирской области (далее - памятник природы) представляет собой полуостров между заливом Божениха и протокой Глубокая озера Малые Чаны в Здвинском районе Новосибирской области, в 35 км западнее села Здвинск, на территории Петраковского сельсовета, на землях СПК (колхоз) «Городищенский», и занимает площадь 515,7 га. Эта территория имеет важное значение как место гнездования и скопления птиц во время миграций. Растительные сообщества гривы состоят преимущественно из лесостепных, луговых и степных видов в его сухопутной части с обрамлением околоводной и водной растительностью вдоль береговой линии.
(в ред. постановления администрации Новосибирской области от 12.11.2007 № 162-па)

Этот комплекс имеет большое научное, природоохранное, эстетическое и эколого-просветительское значение.

Основной объект охраны в памятнике природы - своеобразный комплекс фрагментов степных и околоводных экосистем с примесью луговых элементов, а также 20 видов растений и животных, внесенных в Красные книги Российской Федерации и Новосибирской области.

К настоящему времени здесь зарегистрировано 115 видов позвоночных, 414 видов беспозвоночных, в том числе 327 видов насекомых, 73 вида растений.

1.3. Памятник природы образован без изъятия земель у СПК (колхоз) «Городищенский» Здвинского района Новосибирской области.

2. Цели и задачи создания памятника природы (в ред. постановления администрации Новосибирской области от 12.11.2007 № 162-па)

2.1. Цели:

сохранение уникальных и типичных природных комплексов и объектов, достопримечательных природных образований, объектов растительного и животного мира, их генетического фонда, изучение естественных процессов в биосфере и контроль за изменением ее состояния, экологическое воспитание населения.

2.2. Задачи:

сохранение естественных природных комплексов;

сохранение и усиление средообразующих, водоохранных, защитных, санитарно-гигиенических и оздоровительных функций степного и околоводного комплексов;

поддержание целостности экосистемы;

предотвращение деградации уникальной экосистемы;

сохранение растительного и животного мира, представляющего природную модель биоразнообразия всех элементов ландшафтов, свойственных этой части Западной Сибири;

сохранение редких видов животных и растений, в том числе занесенных в Красные книги Российской Федерации и Новосибирской области;

обеспечение противопожарной безопасности на территории памятника природы;

организация экологического воспитания, образования и просвещения, обеспечение населения экологической информацией;

проведение учебно-педагогической и научно-просветительской работы.

3. Режим особой охраны территории памятника природы

3.1. На территории памятника природы, за исключением части территории, занятой лесом, запрещается любая хозяйственная деятельность, причиняющая вред окружающей среде, в том числе:
(в ред. постановления администрации Новосибирской области от 12.11.2007 № 162-па)

предоставление земельных участков под застройку, а также для коллективного садоводства и огородничества;

деятельность, влекущая за собой нарушение почвенного покрова и геологических обнажений;

распашка земель;

заготовка растительной земли;

строительство магистральных дорог, трубопроводов, линий электропередач и других коммуникаций, а также строительство и эксплуатация хозяйственных и жилых объектов;

проведение гидромелиоративных и ирригационных работ, геологоразведочных изысканий и разработка полезных ископаемых;
(в ред. постановления администрации Новосибирской области от 12.11.2007 № 162-па)

взрывные работы;

абзац исключен. - Постановление администрации Новосибирской области от 12.11.2007 № 162-па;

движение и стоянка автотранспорта, за исключением случаев, указанных в пункте 3.2 настоящего Положения;
(в ред. постановления администрации Новосибирской области от 12.11.2007 № 162-па)

устройство привалов, бивуаков, туристических стоянок и лагерей;

самовольное занятие земель;

разведение костров, выжигание луговой растительности;

загрязнение земель химическими и радиоактивными веществами, бытовыми отходами;

пастьба и прогон сельскохозяйственных животных;
(в ред. постановления администрации Новосибирской области от 12.11.2007 № 162-па)

заготовка лекарственного и технического сырья;

добывание объектов животного и растительного мира;

сбор редких и исчезающих, а также декоративных видов растений, грибов, уничтожение другой травянистой и древесно-кустарниковой растительности.

3.2. На территории памятника природы, за исключением части территории, занятой лесом, разрешается без нанесения ущерба охраняемым природным комплексам:
(в ред. постановления администрации Новосибирской области от 12.11.2007 № 162-па)

абзац исключен. - Постановление администрации Новосибирской области от 12.11.2007 № 162-па;

проведение необходимых противопожарных и других профилактических мероприятий для обеспечения противопожарной обстановки на территории памятника природы;
(в ред. постановления администрации Новосибирской области от 12.11.2007 № 162-па)

сбор ягод населением, любительское и спортивное рыболовство в соответствии с правилами, регламентирующими добычу (вылов) водных биоресурсов;
(в ред. постановления администрации Новосибирской области от 12.11.2007 № 162-па)

проведение научно-исследовательских работ без нанесения ущерба данному природному объекту;

организация экскурсий в воспитательных целях;

проезд транспортных средств специально уполномоченных органов по охране окружающей среды, а также научных сотрудников до места проведения полевых исследований.

3.3. Разрешается в исключительных случаях отстрел и отлов диких животных при возникновении опасных инфекционных заболеваний.

(п. 3.3 в ред. постановления администрации Новосибирской области от 12.11.2007 № 162-па)

3.4. Граница памятника природы обозначается на местности по периметру границ межевыми и информационными знаками установленного образца.

Охранная зона для данного памятника природы не устанавливается.

3.5. Особенности использования, охрана, защита, воспроизводство лесов на территории памятника природы осуществляются в соответствии с федеральным законодательством.

(п. 3.5 введен постановлением администрации Новосибирской области от 12.11.2007 № 162-па)

Приложение № 3

План границ памятника природы

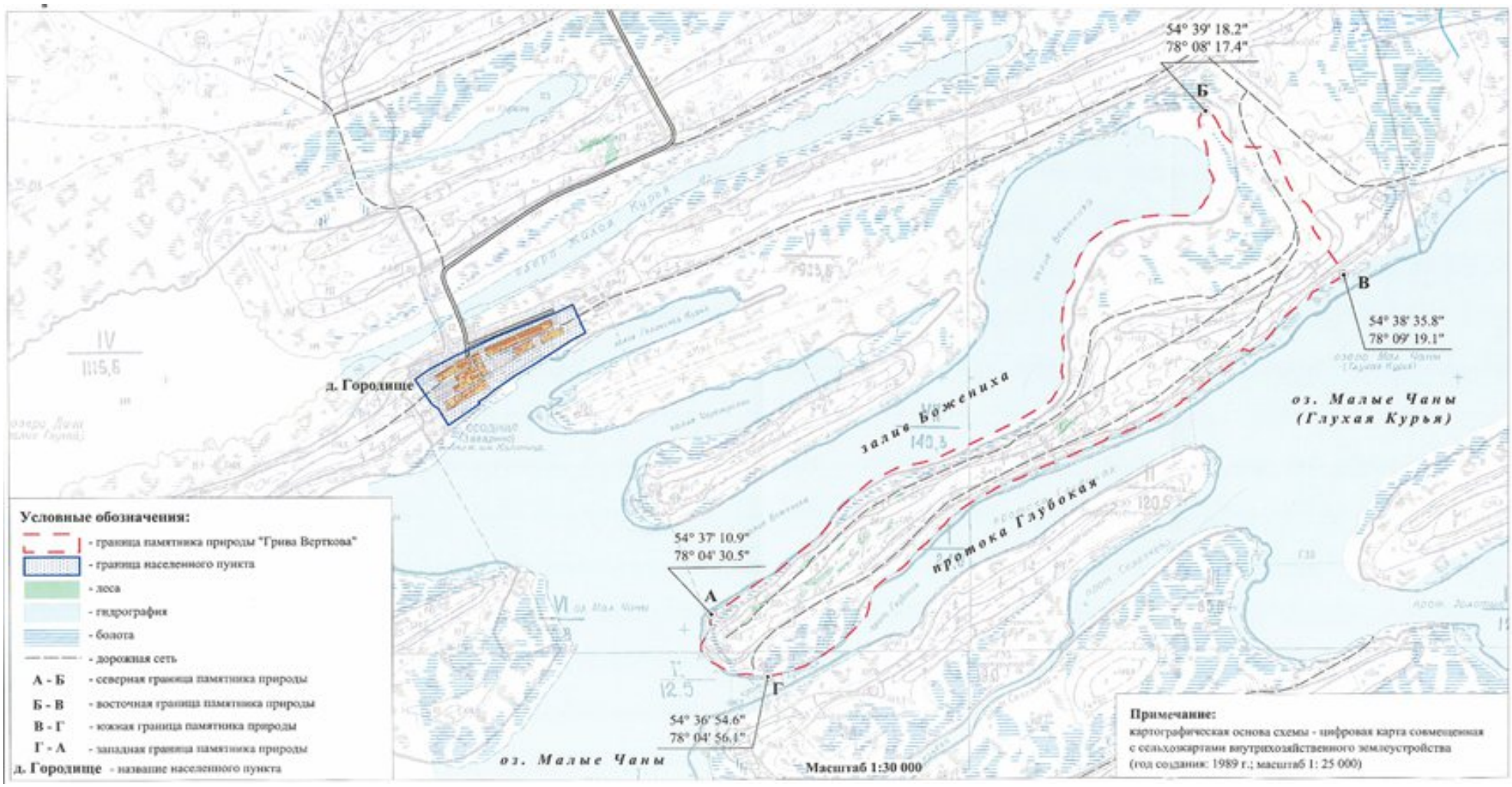

Приложение № 4

Координаты границ памятника природы
в системе координат - WGS-84

Номер координаты п/п	Широта	Долгота
1	54°37'44.99684"	78°05'42.86135"
2	54°37'48.56905"	78°05'55.72868"
3	54°37'49.73040"	78°06'06.83784"
4	54°37'50.73011"	78°06'13.39468"
5	54°37'52.90890"	78°06'21.51823"
6	54°37'53.80036"	78°06'26.61266"
7	54°37'56.22643"	78°06'36.05003"
8	54°38'00.00700"	78°06'50.03936"
9	54°38'05.05295"	78°07'05.44903"
10	54°38'08.22752"	78°07'09.00026"
11	54°38'09.76683"	78°07'10.85910"
12	54°38'11.35419"	78°07'10.93101"
13	54°38'12.49663"	78°07'10.26888"
14	54°38'15.34854"	78°07'11.14112"
15	54°38'18.01210"	78°07'11.54996"
16	54°38'20.50884"	78°07'10.82146"
17	54°38'22.38503"	78°07'11.90141"
18	54°38'25.06222"	78°07'10.66889"
19	54°38'29.75734"	78°07'11.60329"
20	54°38'32.86336"	78°07'13.31392"
21	54°38'34.34727"	78°07'15.39676"
22	54°38'35.63986"	78°07'16.52764"
23	54°38'36.96748"	78°07'16.81908"
24	54°38'38.16791"	78°07'16.32808"
25	54°38'39.01051"	78°07'16.89149"
26	54°38'42.33776"	78°07'19.49837"
27	54°38'43.55291"	78°07'21.27548"
28	54°38'45.61507"	78°07'23.24697"
29	54°38'47.58971"	78°07'27.68758"
30	54°38'48.83082"	78°07'30.82579"
31	54°38'50.17679"	78°07'35.53492"
32	54°38'50.75188"	78°07'38.00095"
33	54°38'50.99669"	78°07'42.47590"
34	54°38'51.88756"	78°07'47.46074"
35	54°38'52.29428"	78°07'54.99400"
36	54°38'52.05571"	78°08'05.35343"
37	54°38'52.10388"	78°08'10.33012"
38	54°38'53.35859"	78°08'13.08244"
39	54°38'54.87288"	78°08'15.66897"
40	54°38'55.90212"	78°08'16.49118"

Номер координаты п/п	Широта	Долгота
41	54°38'57.22979"	78°08'18.20870"
42	54°38'58.78139"	78°08'19.39809"
43	54°38'59.52830"	78°08'18.95824"
44	54°39'01.03605"	78°08'20.59172"
45	54°39'02.70240"	78°08'19.38131"
46	54°39'03.90514"	78°08'18.21925"
47	54°39'05.23346"	78°08'18.28823"
48	54°39'06.49821"	78°08'18.02081"
49	54°39'09.53881"	78°08'17.45478"
50	54°39'11.51619"	78°08'16.36392"
51	54°39'13.82751"	78°08'14.63101"
52	54°39'16.47656"	78°08'13.84236"
53	54°39'18.22159"	78°08'15.31379"
54	54°39'18.98821"	78°08'18.56437"
55	54°39'16.97925"	78°08'21.16540"
56	54°39'15.87181"	78°08'22.35749"
57	54°39'14.32131"	78°08'23.54570"
58	54°39'12.36717"	78°08'25.31774"
59	54°39'10.65979"	78°08'28.43528"
60	54°39'09.82355"	78°08'32.06122"
61	54°39'09.40168"	78°08'36.50839"
62	54°39'09.24306"	78°08'40.37311"
63	54°39'09.51307"	78°08'43.33693"
64	54°39'09.48277"	78°08'45.11250"
65	54°39'08.94923"	78°08'47.18137"
66	54°39'07.95482"	78°08'48.58518"
67	54°39'06.08170"	78°08'49.99789"
68	54°39'02.92868"	78°08'52.12372"
69	54°38'59.74474"	78°08'54.30379"
70	54°38'57.61639"	78°08'56.38690"
71	54°38'55.90732"	78°08'59.93262"
72	54°38'54.44145"	78°09'02.62412"
73	54°38'53.49253"	78°09'03.85750"
74	54°38'52.11274"	78°09'04.83827"
75	54°38'50.84767"	78°09'04.90783"
76	54°38'49.61607"	78°09'04.64648"
77	54°38'48.71008"	78°09'04.87198"
78	54°38'48.08566"	78°09'05.22583"
79	54°38'47.22671"	78°09'06.16115"
80	54°38'36.51161"	78°09'19.33049"
81	54°38'34.98402"	78°09'15.37343"
82	54°38'33.41456"	78°09'10.04652"
83	54°38'32.10460"	78°09'04.66606"
84	54°38'31.39435"	78°09'03.93166"
85	54°38'29.29578"	78°09'01.67420"

Номер координаты п/п	Широта	Долгота
86	54°38'27.88875"	78°08'56.18202"
87	54°38'25.57206"	78°08'51.40613"
88	54°38'20.67002"	78°08'44.53731"
89	54°38'17.03737"	78°08'36.00407"
90	54°38'17.72799"	78°08'32.99241"
91	54°38'17.43818"	78°08'32.43028"
92	54°38'15.62550"	78°08'31.85344"
93	54°38'12.73282"	78°08'24.78167"
94	54°38'12.20285"	78°08'23.40708"
95	54°38'10.74169"	78°08'19.45192"
96	54°38'07.87780"	78°08'13.38668"
97	54°38'05.54397"	78°08'08.37166"
98	54°38'05.24060"	78°08'06.91246"
99	54°38'04.88853"	78°08'05.51133"
100	54°38'04.14812"	78°08'04.57468"
101	54°38'03.48951"	78°08'02.86337"
102	54°37'59.76295"	78°07'50.57268"
103	54°37'58.13746"	78°07'44.75851"
104	54°37'56.49276"	78°07'37.36552"
105	54°37'56.19251"	78°07'35.01455"
106	54°37'55.71622"	78°07'31.99182"
107	54°37'54.58280"	78°07'29.25660"
108	54°37'52.09016"	78°07'18.44647"
109	54°37'50.77060"	78°07'13.11025"
110	54°37'49.25259"	78°07'06.38979"
111	54°37'47.60812"	78°06'58.71841"
112	54°37'45.62033"	78°06'51.99274"
113	54°37'43.36841"	78°06'41.57745"
114	54°37'42.10008"	78°06'37.82152"
115	54°37'39.05217"	78°06'27.95793"
116	54°37'37.21568"	78°06'22.98468"
117	54°37'35.41803"	78°06'19.03919"
118	54°37'33.74067"	78°06'16.56583"
119	54°37'32.77504"	78°06'14.43342"
120	54°37'29.35730"	78°06'08.81420"
121	54°37'26.62093"	78°06'02.86640"
122	54°37'24.20008"	78°05'59.71564"
123	54°37'22.65364"	78°05'56.79632"
124	54°37'21.17590"	78°05'52.53617"
125	54°37'19.82563"	78°05'48.89252"
126	54°37'17.92608"	78°05'44.85283"
127	54°37'15.34008"	78°05'42.70649"
128	54°37'12.36201"	78°05'41.67416"
129	54°37'10.48575"	78°05'40.54016"
130	54°37'06.90654"	78°05'34.58567"

Номер координаты п/п	Широта	Долгота
131	54°37'04.00619"	78°05'29.14120"
132	54°37'00.98233"	78°05'21.68416"
133	54°36'57.96225"	78°05'12.77527"
134	54°36'56.45847"	78°05'05.41499"
135	54°36'55.63109"	78°04'58.85750"
136	54°36'55.14389"	78°04'55.76734"
137	54°36'55.15368"	78°04'52.35991"
138	54°36'56.03006"	78°04'46.16583"
139	54°36'55.91296"	78°04'41.75149"
140	54°36'56.06532"	78°04'39.46251"
141	54°36'56.47505"	78°04'37.76191"
142	54°36'57.45352"	78°04'35.53559"
143	54°36'58.53184"	78°04'32.41569"
144	54°36'59.80694"	78°04'28.43197"
145	54°37'00.91300"	78°04'26.82070"
146	54°37'02.43932"	78°04'25.37898"
147	54°37'03.83316"	78°04'25.50484"
148	54°37'04.99589"	78°04'26.85479"
149	54°37'06.58000"	78°04'28.20883"
150	54°37'08.55142"	78°04'30.06938"
151	54°37'09.62168"	78°04'29.79969"
152	54°37'11.46750"	78°04'30.20580"
153	54°37'12.59725"	78°04'31.77906"
154	54°37'13.52407"	78°04'36.25700"
155	54°37'14.29487"	78°04'38.72234"
156	54°37'16.09683"	78°04'43.17880"
157	54°37'20.02159"	78°04'53.15817"
158	54°37'21.91421"	78°04'59.87911"
159	54°37'23.92612"	78°05'04.01405"
160	54°37'26.40397"	78°05'08.94401"
161	54°37'31.35623"	78°05'20.03398"
162	54°37'34.15686"	78°05'24.23655"
163	54°37'38.58014"	78°05'29.69597"
164	54°37'41.52698"	78°05'35.60146"

Приложение № 5

Краткая характеристика флоры и растительности
(список основных видов растений)

Флористическое разнообразие памятника природы представлено 163 видами высших сосудистых растений. За весь период исследований в памятнике природы зарегистрировано 114 видов сосудистых растений. При образовании памятника природы было представлено 73 вида. Из них не было обнаружено 49 вида (табл. 1). Флористический список памятника пополнился 90 видами растений. Из всех видов, отмеченных для данной территории, 1 включен в Красную книгу Новосибирской области, а 5 отмечаются как «редкие» в Определителе растений Новосибирской области. Полный флористический список приведен в таблице 2.

Таблица 1

Сравнение флористических списков по результатам инвентаризации

Число видов				
2005 год образования памятника природы	по результатам инвентаризации 2012	обнаруженных и ранее указанных в списке	не встреченных	новых для списка памятника природы
73	114	24	49	90

Во флористическом списке памятника памятника указано 5 видов растений, занесенных в Красную книгу Новосибирской области (2008). За полевой сезон 2012 года данные виды, не были обнаружены. Однако список памятника пополнился одним новым видом:

– ковыль перистый (*Stipa pennata* L.) из семейства злаковые (рис. 1). Статус редкости 3 (R) – редкий вид.

Рис. 1 Ковыль перистый

Таблица 2

Аннотированный список видов флоры памятника природы
(по результатам инвентаризации)

№ п/п	Название вида		Семейство	Статус редкости	Регистрация местонахождения		
	латинское	русское			2005 год	2012 год	Красная книга
1	*Astragalus* sp.	Астрагал	Fabaceae			+	
2	*Astragalus sulcatus* L.	Астрагал бороздчатый	Fabaceae	8 ограниченный		+	
3	*Bassia sedoides* (Pall.) Aschers.	Бассия очитковидная	Chenopodiaceae	8 ограниченный		+	
4	*Betula pendula* Roth.	Берёза бородавчатая	Betulaceae	9 повсеместный	+	+	
5	*Puccinellia tenuissima* Litv. ex V. Krecz.	Бескильница тончайшая	Poaceae	8 ограниченный		+	
6	*Cirsium setosum* (Willd.) Bess.	Бодяк щетинистый	Asteraceae	9 повсеместный		+	
7	*Heracleum sibiricum* L.	Борщевик сибирский	Apiaceae	8 ограниченный		+	

№ п/п	Название вида		Семейство	Статус редкости	Регистрация местонахождения		
	латинское	русское			2005 год	2012 год	Красная книга
8	*Crataegus sanguinea* Pall.	Боярышник кроваво-красный	Rosaceae	9 повсеместный	+	+	
9	*Alyssum tortuosum* Waldst.	Бурачок искривленный	Brassicaceae	1 (E)	+		+
10	*Centaurea scabiosa* L.	Василек шероховатый	Asteraceae	9 повсеместный	+	+	
11	*Thalictrum minus* L. s.l.	Василисник малый	Ranunculaceae	9 повсеместный		+	
12	*Menyanthes trifoliata* L.	Вахта трехлистная	Menyanthaceae	6 редкий	+		
13	*Calamagrostis epigeios* (L.) Roth	Вейник наземный	Poaceae	9 повсеместный		+	
14	*Calamagrostis purpurea* Trin.	Вейник пурпуровый	Poaceae	9 повсеместный	+		
15	*Veronica spicata* L.	Вероника колосистая	Scrophulariaceae	9 повсеместный		+	
16	*Veronica spuria* L.	Вероника ненастоящая	Scrophulariaceae	8 ограниченный		+	
17	*Cicuta virosa* L.	Вех ядовитый	Apiaceae	9 повсеместный	+		
18	*Lithospermum officinale* L.	Воробейник лекарственный	Boraginaceae	8 ограниченный		+	
19	*Convolvulus arvensis* L.	Вьюнок полевой	Convolvulaceae	9 повсеместный		+	
20	*Dianthus versicolor* Fisch. ex Link	Гвоздика разноцветная, степная	Caryophyllaceae	9 повсеместный		+	
21	*Gymnocarpium dryopteris* (L.) Newm.	Голокучник трехраздельный	Aspidiaceae	9 повсеместный	+		
22	*Peucedanum palustre* (L.) Moench	Горичник болотный	Apiaceae	8 ограниченный	+		
23	*Peucedanum morisonii* Bess. ex Spreng.	Горичник Морисона	Apiaceae	9 повсеместный		+	
24	*Picris hieracioides* L.	Горлюха ястребинковая, горчак желтый	Asteraceae	9 повсеместный		+	
25	*Vicia sepium* L.	Горошек заборный	Fabaceae	9 повсеместный	+		
26	*Vicia cracca* L.	Горошек мышиный	Fabaceae	9 повсеместный		+	
27	*Tamarix laxa* Willd.	Гребенщик рыхлый	Tamaricaceae	3 (R)	+		+

№ п/п	Название вида		Семейство	Статус редкости	Регистрация местонахождения		
	латинское	русское			2005 год	2012 год	Красная книга
28	*Fallopia convolvulus* (L.) A. Love	Гречишка вьюнковая	Polygonaceae	8 ограниченный		+	
29	*Sisymbrium loeselii* L.	Гулявник Лезеля	Brassicaceae	9 повсеместный		+	
30	*Inula britannica* L.	Девясил британский	Asteraceae	9 повсеместный	+	+	
31	*Inula salicina* L.	Девясил иволистный	Asteraceae	9 повсеместный	+		
32	*Melilotus officinalis* (L.) Pall.	Донник лекарственный	Fabaceae	9 повсеместный		+	
33	*Melandrium album* (Mill.) Garcke	Дрема белая, луговая	Caryophyllaceae	9 повсеместный		+	
34	*Epipactis palustris* (L.) Crantz.	Дремлик болотный	Orchidaceae	6 редкий	+		
35	*Seseli libanotis* (L.) Koch	Жабрица порезниковая, гранатник	Apiaceae	9 повсеместный		+	
36	*Lonicera tatarica* L.	Жимолость татарская	Caprifolicacea	9 повсеместный	+		
37	*Agropyron pectinatum* (Bieb.) Beauv.)	Житняк гребневидный	Poaceae	8 ограниченный		+	
38	*Rhamnus cathartica* L.	Жостер слабительный	Rhamnacea	8 ограниченный	+	+	
39	*Orobanche* sp.	Заразиха	Orobanchaceae			+	
40	*Fragaria viridis* Duch.	Земляника зелёная	Rosaceae	9 повсеместный		+	
41	*Dracocephalum nutans* L.	Змееголовник поникший	Lamiaceae	9 повсеместный		+	
42	*Solidago virgaurea* L.	Золотарник обыкновенный	Asteraceae	9 повсеместный	+		
43	*Phlomis tuberosa* L.	Зопник клубненосный	Lamiaceae	9 повсеместный		+	
44	*Hierochloë glabra* Trin. s.l.	Зубровка голая	Poaceae	6 редкий		+	
45	*Lycopus europaeus* L.	Зюзник европейский	Lamiaceae	9 повсеместный		+	
46	*Salix cinerea* L.	Ива пепельная	Salicaceae	9 повсеместный	+		
47	*Berteroa incana* (L.) DC.	Икотник серый	Brassicaceae	9 повсеместный		+	

№ п/п	Название вида		Семейство	Статус редкости	Регистрация местонахождения		
	латинское	русское			2005 год	2012 год	Красная книга
48	*Iris humilis* Georgi	Ирис низкий, желтеющий	Iridaceae	6 редкий		+	
49	*Viburnum opulus* L.	Калина обыкновенная	Viburnaceae	8 ограниченный	+		
50	*Caragana arborescens* Lam.	Карагана древовидная	Fabaceae	9 повсеместный	+		
51	*Limonium gmelinii* (Willd.) O. Kuntze	Кермек Гмелина	Plumbaginaceae	9 повсеместный		+	
52	*Limonium suffruticosum* (L.) O. Kuntze	Кермек полукустарниковый	Plumbaginaceae	3 (R)	+		+
53	*Cotoneaster melanocarpus* Fisch. ex Blytt	Кизильник чернплодный	Rosaceae	9 повсеместный	+		
54	*Epilobium palustre* L.	Кипрей болотный	Onagraceae	9 повсеместный	+	+	
55	*Oxalis acetosella* L.	Кислица обыкновенная	Oxalidaceae	8 ограниченный	+		
56	*Lepidium ruderale* L.	Клоповник мусорный	Brassicaceae	9 повсеместный		+	
57	*Lepidium latifolium* L.	Клоповник широколистный	Brassicaceae	8 ограниченный		+	
58	*Bolboschoenus maritimus* (L.) Palla	*Клубнекамыш приморский*	Cyperaceae	8 ограниченный		+	
59	*Stipa zalesskii* Wilensky	Ковыль Залесского	Poaceae	2 (V)	+		+
60	*Stipa pennata* L.	Ковыль перистый	Poaceae	3 (R)		+	+
61	*Tragopogon orientalis* L.	Козлобородник восточный	Asteraceae	9 повсеместный	+		
62	*Leymus paboanus* (Claus) Pilg.	Колосняк Пабо	Poaceae	9 повсеместный		+	
63	*Cannabis sativa* L.	Конопля посевная	Cannabaceae	9 повсеместный		+	
64	*Verbascum phoeniceum* L.	Коровяк фиолетовый	Scrophulariaceae	8 ограниченный		+	
65	*Bromopsis inermis* (Leys.) Holub	Кострец безостый	Poaceae	9 повсеместный		+	
66	*Urtica dioica* L.	Крапива двудомная	Urticaceae	9 повсеместный		+	
67	*Senecio jacobaea* L.	Крестовник Якова	Asteraceae	9 повсеместный		+	

№ п/п	Название вида		Семейство	Статус редкости	Регистрация местонахождения		
	латинское	русское			2005 год	2012 год	Красная книга
68	*Potentilla* sp.	Лапчатка	Rosaceae			+	
69	*Potentilla bifurca* L.	Лапчатка вильчатая	Rosaceae	9 повсеместный		+	
70	*Potentilla anserina* L.	Лапчатка гусиная	Rosaceae	9 повсеместный		+	
71	*Potentilla humifusa* Willd. ex Schlecht.	Лапчатка распростертая	Rosaceae	8 ограниченный		+	
72	*Potentilla argentea* L.	Лапчатка серебристая	Rosaceae	9 повсеместный		+	
73	*Lactuca tatarica* (L.) C.A. Mey.	Латук татарский	Asteraceae	9 повсеместный	+	+	
74	*Atriplex micrantha* C.A. Mey.	Лебеда мелкоцветковая	Chenopodiaceae	8 ограниченный		+	
75	*Atriplex littoralis* L.	Лебеда прибрежная	Chenopodiaceae	8 ограниченный		+	
76	*Atriplex pedunculata* L.	Лебеда стебельчатая	Chenopodiaceae	8 ограниченный		+	
77	*Lappula* sp.	Липучка	Boraginaceae			+	
78	*Allium nutans* L.	Лук поникающий, слизун	Liliaceae	8 ограниченный		+	
79	*Linaria vulgaris* Mill.	Льнянка обыкновенная	Scrophulariaceae	9 повсеместный		+	
80	*Medicago falcata* L.	Люцерна серповидная	Fabaceae	9 повсеместный		+	
81	*Rubus idaeus* L.	Малина обыкновенная	Rosaceae	9 повсеместный	+		
82	*Chenopodium acuminatum* Willd.	Марь остроконечная	Chenopodiaceae	8 ограниченный		+	
83	*Chenopodium glaucum* L.	Марь сизая	Chenopodiaceae	9 повсеместный		+	
84	*Erigeron acris* L.	Мелколепестник острый	Asteraceae	9 повсеместный		+	
85	*Euphorbia virgata* Waldst. et Kit.	Молочай лозный, или прутьевидный	Euphorbiaceae	9 повсеместный		+	
86	*Poa angustifolia* L.	Мятлик узколистный	Poaceae	9 повсеместный		+	
87	*Myosotis imitata* Serg.	Незабудка подражающая, душистая	Boraginaceae	8 ограниченный		+	

№ п/п	Название вида		Семейство	Статус редкости	Регистрация местонахождения		
	латинское	русское			2005 год	2012 год	Красная книга
88	*Nonea pulla* (L.) DC.	Нонея темно-бурая	Boraginaceae	9 повсеместный		+	
89	*Festuca valesiaca* Gaudin	Овсяница валисская	Poaceae	8 ограниченный		+	
90	*Festuca pseudovina* Hack. ex Wiesb.	Овсяница ложноовечья	Poaceae	9 повсеместный		+	
91	*Taraxacum officinale* Wigg. s.l.	Одуванчик обыкновенный	Asteraceae	9 повсеместный		+	
92	*Orthilia obtusata* (Turcz.) Jurtz.	Ортилия тупая	Pyrolaceae	8 ограниченный	+		
93	*Carex macroura* Meinsh.	Осока большехвостая	Cyperaceae	9 повсеместный	+		
94	*Carex rhynchophysa* C.A. Mey.	Осока вздутоносая	Cyperaceae	6 редкий	+		
95	*Carex cespitosa* L.	Осока дернистая	Cyperaceae	9 повсеместный	+		
96	*Carex rostrata* Stokes.	Осока длинноносиковая	Cyperaceae	9 повсеместный	+		
97	*Carex pseudocyperus* L.	Осока ложносытевая	Cyperaceae	8 ограниченный	+		
98	*Carex praecox* Schreb.	Осока ранняя	Cyperaceae	9 повсеместный		+	
99	*Sonchus arvensis* L.	Осот полевой	Asteraceae	9 повсеместный	+	+	
100	*Trommsdorffia maculata* (L.) Bernh.	Пазник крапчатый	Asteraceae	9 повсеместный	+		
101	*Dactylorhiza* longifolia (L. Neumann) Verm	Пальцекорник длиннолистный	Orchidaceae	6 редкий	+		
102	*Solanum kitagawae* Schonbeck-Temesy	Паслен Китагавы	Solanaceae	9 повсеместный		+	
103	*Tanacetum vulgare* L.	Пижма обыкновенная	Asteraceae	9 повсеместный	+	+	
104	*Calystegia sepium* (L.) R. Br.	Повой заборный	Convolvulaceae	8 ограниченный		+	
105	*Galium palustre* L.	Подмаренник болотный	Rubiaceae	9 повсеместный	+		
106	*Galium verum* L.	Подмаренник настоящий	Rubiaceae	9 повсеместный		+	
107	*Galium boreale* L. s.l.	Подмаренник северный	Rubiaceae	9 повсеместный		+	

№ п/п	Название вида		Семейство	Статус редкости	Регистрация местонахождения		
	латинское	русское			2005 год	2012 год	Красная книга
108	*Plantago cornuti* Gouan	Подорожник Корнута	Plantaginaceae	8 ограниченный		+	
109	*Plantago media* L.	Подорожник средний	Plantaginaceae	9 повсеместный		+	
110	*Artemisia commutata* Bess.	Полынь замещающая	Asteraceae	9 повсеместный		+	
111	*Artemisia vulgaris* L.	Полынь обыкновенная	Asteraceae	9 повсеместный	+	+	
112	*Artemisia pontica* L.	Полынь понтийская	Asteraceae	9 повсеместный	+	+	
113	*Artemisia glauca* Pall. ex Willd.	Полынь сизая	Asteraceae	9 повсеместный	+	+	
114	*Artemisia latifolia* Ledeb.	Полынь широколистная	Asteraceae	9 повсеместный	+	+	
115	*Artemisia schrenkiana* Ledeb.	Полынь Шренка	Asteraceae	8 ограниченный		+	
116	*Artemisia dracunculus* L.	Полынь эстрагон	Asteraceae	9 повсеместный	+	+	
117	*Androsace lactiflora* Pall.	Проломник молочноцветковый	Primulaceae	6 редкий		+	
118	*Androsace septentrionalis* L.	Проломник северный	Primulaceae	9 повсеместный		+	
119	*Leonurus tataricus* L.	Пустырник татарский	Lamiaceae	8 ограниченный		+	
120	*Eriophorum polystachyon* L.	Пушица многоколосковая	Cyperaceae	9 повсеместный	+		
121	*Eriophorum gracile* Koch	Пушица стройная	Cyperaceae	6 редкий	+		
122	*Elytrigia repens* (L.) Nevski	Пырей ползучий	Poaceae	9 повсеместный		+	
123	*Typha latifolia* L.	Рогоз широколистный	Typhaceae	9 повсеместный	+	+	
124	*Comarum palustre* L.	Сабельник болотный	Rosaceae	9 повсеместный	+		
125	*Serratula coronata* L.	Серпуха обыкновенная, венценосная	Asteraceae	9 повсеместный	+		
126	*Eryngium planum* L.	Синеголовник плосколистный	Apiaceae	9 повсеместный		+	
127	*Syrenia siliculosa* (Bieb.) Andrz.	Сирения стручковая	Brassicaceae	6 редкий	+		

№ п/п	Название вида		Семейство	Статус редкости	Регистрация местонахождения		
	латинское	русское			2005 год	2012 год	Красная книга
128	*Juncus gerardii* Loisel.	Ситник Жерара	Juncaceae	9 повсеместный		+	
129	*Crepis tectorum* L.	Скерда кровельная	Asteraceae	9 повсеместный	+		
130	*Silene chlorantha* (Willd.) Ehrh.	Смолевка зеленоцветковая	Caryophyllaceae	9 повсеместный		+	
131	*Silene nutans* L.	Смолевка поникающая	Caryophyllaceae	9 повсеместный		+	
132	*Aegopodium podagraria* L.	Сныть обыкновенная	Apiaceae	9 повсеместный	+		
133	*Glycyrrhiza uralensis* Fisch.	Солодка уральская	Fabaceae	9 повсеместный	+	+	
134	*Galatella biflora* (L.) Nees	Солонечник двуцветковый	Asteraceae	9 повсеместный	+	+	
135	*Galatella angustissima* (Tausch.) Novopokr.	Солонечник узколистный	Asteraceae	9 повсеместный	+		
136	*Saussurea amara* (L.) DC.	Соссюрея горькая, горькуша	Asteraceae	9 повсеместный	+	+	
137	*Asparagus officinalis* L.	Спаржа лекарственная	Asparagaceae	8 ограниченный		+	
138	*Spiraea crenata* L.	Спирея городчатая	Rosaceae	8 ограниченный		+	
139	*Spiraea hypericifolia* L.	Таволга зверобоелистная	Rosaceae	6 редкий		+	
140	*Thelypteris palustris* Schott	Телиптерис болотный	Thelypteridaceae	9 повсеместный	+		
141	*Phleum phleoides* (L.) Karst.	Тимофеевка степная	Poaceae	9 повсеместный		+	
142	*Thymus marschallianus* Willd.	Тимьян, чабрец Маршалла	Lamiaceae	8 ограниченный		+	
143	*Thymus serpyllum* L. s.l.	Тимьян, чабрец обыкновенный	Lamiaceae	6 редкий		+	
144	*Koeleria cristata* (L.) Pers.	Тонконог гребенчатый	Poaceae	9 повсеместный		+	
145	*Populus tremula* L.	Тополь дрожащий, осина	Salicaceae	9 повсеместный	+	+	
146	*Matricaria perforata* Merat	Трехребеник непахучий, просверленный	Asteraceae	9 повсеместный	+		
147	*Tripolium vulgare* Nees	Триполиум обыкновенный	Asteraceae	9 повсеместный	+		

№ п/п	Название вида		Семейство	Статус редкости	Регистрация местонахождения		
	латинское	русское			2005 год	2012 год	Красная книга
148	*Phragmites australis* (Cav.) Trin. ex Steud.	Тростник южный	Poaceae	9 повсеместный	+	+	
149	*Achillea asiatica* Serg.	Тысячелистник азиатский	Asteraceae	9 повсеместный	+	+	
150	*Achillea millefolium* L.	Тысячелистник обыкновенный	Asteraceae	9 повсеместный	+	+	
151	*Phegopteris connectilis* (Michx.) Watt	Фегоптерис связывающий	Thelypteridaceae	8 ограниченный	+		
152	*Equisetum sylvaticum* L.	Хвощ лесной	Equisetaceae	9 повсеместный	+		
153	*Equisetum fluviatile* L.	Хвощ топяной	Equisetaceae	9 повсеместный	+		
154	*Bidens radiata* Thuill.	Череда лучистая	Asteraceae	9 повсеместный	+		
155	*Padus avium* Mill.	Черемуха обыкновенная	Rosaceae	9 повсеместный	+	+	
156	*Lathyrus vernus* (L.) Bernh.	Чина весенняя	Fabaceae	9 повсеместный	+		
157	*Lathyrus gmelinii* Fritsch	Чина Гмелина	Fabaceae	9 повсеместный	+		
158	*Lathyrus tuberosus* L.	Чина клубневая	Fabaceae	9 повсеместный		+	
159	*Lathyrus pratensis* L.	Чина луговая	Fabaceae	9 повсеместный		+	
160	*Stachys palustris* L.	Чистец болотный	Lamiaceae	9 повсеместный		+	
161	*Rosa acicularis* Lindl.	Шиповник иглистый	Rosaceae	9 повсеместный	+		
162	*Rosa majalis* Herm.	Шиповник майский	Rosaceae	9 повсеместный	+	+	
163	*Rumex thyrsiflorus* Fingerh.	Щавель пирамидальный	Polygonacea	9 повсеместный	+		
				ИТОГО	**73**	**114**	**5**

Растительные сообщества памятника природы состоят преимущественно из лесостепных, луговых и степных видов в его сухопутной части с обрамлением околоводной и водной растительностью вдоль береговой линии. Основные типы растительных сообществ представлены в таблице 3, рис. 2.

Таблица 3

Основные растительные сообщества памятника природы

Растительное сообщество	Процент от общей площади, %
Разнотравно-полыново-типчаковая степь	55,91
Тростниковое болото	42,24
Березовые колки	1,84
Кустарниковые сообщества (черемуха, шиповник, жостер)	0,02

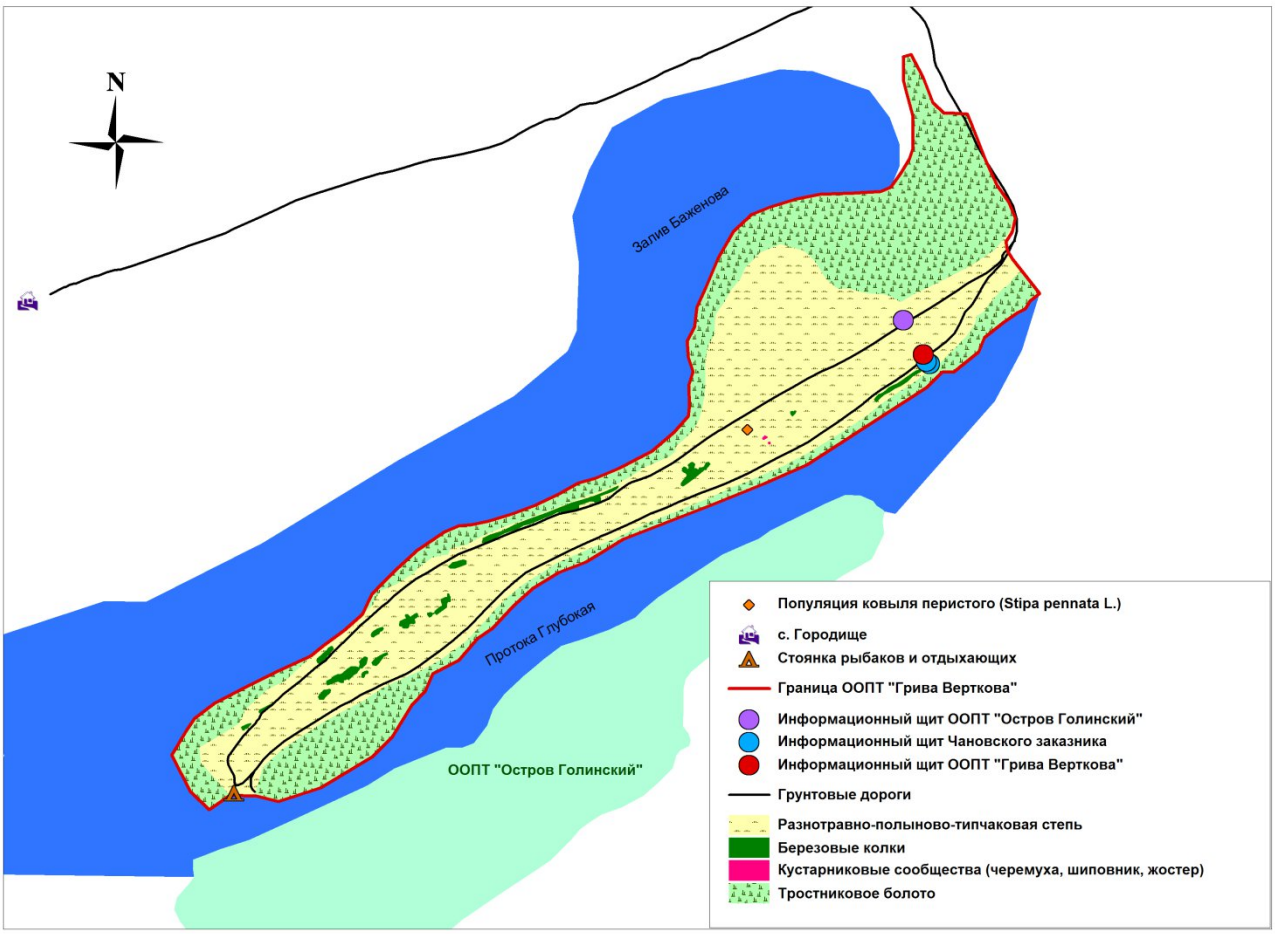

Рис. 2 Карта-схема растительности памятника природы

Рис. 3 Ирис низкий, желтеющий

Рис. 4 Незабудка подражающая, душистая

Рис. 5 Ценопопуляция ветреницы лесной

Рис. 6 Латук татарский

Приложение № 6

Краткие сведения о животном мире (список основных видов)
(по результатам инвентаризации)

КЛАСС НАСЕКОМЫЕ – INSECTA
Отряд Стрекозы – ODONATA
Семейство Лютки – LESTIDAE

Sympecta paedisca (Brauer, 1877) – Серолютка. Трансевразиатский вид. Самый обычный вид семейства, широко распространенный в различных типах биотопов (Kosterin et al., 2001; Дронзикова, 2011).

Lestes dryas (Kirby, 1890) – Лютка дриада. Циркумбореальный вид. Широко распространен в различных типах местообитаний. Обычен (Kosterin et al., 2001; Дронзикова, 2011).

Lestes sponsa (Hansemann, 1823) – Лютка-невеста. Трансевразиатский вид. Распространен также широко, как *Lestes dryas.* Обычен (Kosterin et al., 2001; Дронзикова, 2011).

Lestes barbarus (Fabricius, 1798) –Лютка-иноземка. Западнопалеарктический вид. В Барабинской и Кулундинско степях является одним из самых массовых видов. К востоку от Оби встречается реже (Kosterin et al., 2001; Дронзикова, 2011).

Семейство Стрелки – COENAGRIONIDAE

Enallagma cyathigerum (Charpentier, 1840) – Меняшка кубконосная. Евразиатский вид, один из наиболее обычных и широко распространенных на территории. Предпочитает относительно большие застойные и проточные водоемы (Kosterin et al., 2001; Дронзикова, 2011).

Coenagrion hastulatum (Charpentier, 1825) – Стрелка копьеносная. Трансевразиатский вид. Обычный, широко распространенный вид (Kosterin et al., 2001; Дронзикова, 2011).

Coenagrion pulchellum (Van Der Linden, 1823) – Стрелка изящная. Европейско-сибирский вид, распространен на восток до Алтая. Многочисленный, широко распространенный вид (Kosterin et al., 2001; Дронзикова, 2011).

Coenagrion puella (Linnaeus, 1758) – Стрелка красивая. Повсеместно является обычным видом (Kosterin et al., 2001; Дронзикова, 2011).

Coenagrion lunulatum (Charpentier, 1840) (= *vernale* (Hagen, 1839)) – Стрелка весенняя. Трансевразиатский вид, распространенный на юг до пределов лесостепи. Один из наиболее распространенных видов, приуроченных к относительно крупным водоемам (Белышев, 1973; Kosterin et al., 2001; Дронзикова, 2011).

Erythromma najas (Hansemann, 1823) – Стрелка красноглазая. Трансевразиатский вид, широко распространенный на территории. Предпочитает крупные водоемы (Kosterin et al., 2001; Дронзикова, 2011).

Семейство Коромысла – AESCHNIDAE

Aeschna serrata (Hagen, 1856) – Коромысло пильчатое. Ареал этого вида не вполне ясен, так как, по всей видимости, разбит на ряд очагов, располагающихся

на громадной территории от Скандинавии до Камчатки. Заселяет в основном открытые пространства степей и лугов (Белышев, 1973; Kosterin et al., 2001; Дронзикова, 2011; Dumont et al., 2005).

Aeschna juncea (Linnaeus, 1758) – Коромысло камышовое. Циркумбореальный вид, распространенный по всей территории области. Достаточно обычен (Kosterin et al., 2001; Дронзикова, 2011).

Aeschna crenata (Hagen, 1856) – Коромысло сибирское. Широко распространенный сибирский вид, заходящий в Северную Европу. Предпочитает лесные озера и пруды, в лсеной зоне встречается чаще, чем *Aeschna serrata* (Белышев, 1973; Kosterin et al., 2001; Дронзикова, 2011).

Aeschna viridis (Eversmann, 1835) – Коромысло зеленое. Вид распространен в Европе и Западной Сибири, частично проникая в Среднюю Сибирь. Достаточно обычен, лет в сумерках, поэтому может быть малозаметен (Белышев, 1973; Kosterin et al., 2001; Дронзикова, 2011).

Aeschna grandis (Linnaeus, 1758) – Коромысло большое. Европейско-сибирский вид, распространенный на восток до Байкала. Наиболее многочисленный из представителей р. *Aeschna* (Белышев, 1973; Kosterin et al., 2001; Дронзикова, 2011).

Семейство Бабки – CORDULIIDAE

Cordulia aenea (Linnaeus, 1758) – Бабка зеленая. Трансевразиатский вид, один из наиболее распространенных видов стрекоз в Сибири. Встречается как в лесостепи, так и в горных массивах. Обычен и всюду обилен (Белышев, 1973; Kosterin et al., 2001; Дронзикова, 2011).

Somatochlora metallica (Van der Linden, 1825) – Зеленотелка блестящая. Западнопалеарктический вид, на востоке доходящий до Тувы. Обычен в стоячих водоемах. Личинки обычно в болотах торфяного или осокового характера, с чистой водой; часто в тундровых болотах с пушицей (Kosterin et al., 2001; Kosterin, Zaika, 2010; Дронзикова, 2011).

Отряд Поденки – EPHEMEROPTERA

Семейство Настоящие подёнки – EPHEMERIDAE

Ephemera vulgata (Linnaeus, 1758) – Эфемера обычная. Личинки обыкновенной поденки закапывающиеся; развиваются на илистых грунтах в озерах и медленно текущих реках.

Семейство Длиннолапые подёнки – SIPHLONURIDAE

Siphlonurus linnaeanus (Eaton, 1871) (= *alternatus* Say, 1824) – Поденка Линнея. Распространен в голарктике.

Семейство Грязевые подёнки – CAENIDAE

Caenis macrura (Stephens, 1835) – Грязевик бахромчатый. Реофильный, европейско-сибирский вид.

Семейство Семидневные подёнки – HEPTAGENIIDAE

Heptagenia (Cinygma) abnormis (Tshernova, 1949) – Цинигма необычная.

Cinygmula altaica (Tshernova, 1949) – Обычный вид, встречающийся в большом количестве. Личинки населяют камни, затонувшие в воде коряги и палки.

Отряд Прыгающие – SALTATORIA

Семейство Настоя́щие саранчо́вые – ACRIDIDAE

Calliptamus italicus (Linnaeus, 1758) – Итальянский прус. Большая часть Средиземноморья и значительная часть Западной Азии. На севере достигает центральных районов Европы, где популяции очень разрежены, и лесостепной зоны Западной Сибири. На западе ареал почти доходит до Атлантического побережья, на востоке – достигает Оби, и отдельные локальные популяции обнаруживаются на Обском правобережье от Новосибирского водохранилища до Бийска. Личинки и взрослые сильно вредят посевам зерновых злаков, бобовых, и др., а также пастбищам и сенокосным угодьям (Лачининский и др., 2002).

Chorthippus brunneus (bicolor) (Thunberg 1815) – Кобылка двуцветная. Распространен в Европе, большей части Азии и Северной Африке.

Arcyptera (Pararcyptera) microptera (Fischer von Waldheim, 1833) – Кобылка крестовая. Распространение. Россия: юг и центр европ. части, Кавказ, юг Сибири от Алтая до Забайкалья, Якутия, Амурская обл. – Монголия, Северный и Восточный Казахстан, Северо-Восточный Китай. Вредит зерновым (пшенице, ржи, ячменю, овсу), картофелю, техническим культурам (конопле, сое), а также кормовым травам.

Psophus stridulus (Linnaeus, 1758) – Кобылка трескучая. Распространение: Евразия кроме Крайнего Севера.

Acridium (Tetrix) tenuicornis (Sahlberg, 1891) – Прыгунчик тонкоусый. В СССР: европейская часть (кроме полярной зоны и южных границ). Сибирь до Якутии и Байкала, Казахстан, Кавказский хребет. Средняя Европа, Финляндия (южная часть).

Отряд Равнокрылые – HOMOPTERA

Семейство Настоящие тли – APHIDIDAE

Protaphis artemisiae (Narz, 1949) – Распространен на Украине, в Средней Азии, Казахстане, Западной Сибири. В Западной Сибири преимущественно в Кулундинской степи (Ивановская, 1977).

Отряд Полужесткокрылые – HETEROPTERA

Семейство Щитники – PENTATOMIDAE

Aelia sibirica (Reuter, 1886) – Щитник сибирский. Населяет преимущественно степную зону, местами заходит в лесостепь и горную. Более ксерофитен, чем другие представители рода.

Aelia klugi (Hahn, 1833) – Щитник Клюга. Населяет юг лесной зоны, лесостепную и степную зону. Встречается в лесной и лесостепной зонах, приурочен к остепненным участкам, опушкам лесов, полям, межколочным пространствам. Обычен.

Отряд Жесткокрылые – COLEOPTERA

Семейство Жужелицы – CARABIDAE

Cicindela germanica (Linnaeus, 1758) – Скакун германский. Западнопалеарктический суббореальный гумидный вид. Встречается в Европе, Передней Азии, Малой Азии, Сибири, северной части Монголии, на Кавказе. На территории Новосибирской области единичен (Дудко, Любечанский, 2002).

Carabus violaceus (Linnaeus, 1758) – Жужелица фиолетовая. Европейский мезофильный лесной вид. Распространен в Европе до Урала. Занесен во многие Красные книги субъектов европейской части России (Якобсон, 1905; Лебедев, 1925; Крыжановский, 1965).

Pterostichus niger (Schaller, 1783) – Птеростих черный. Транспалеарктический полизональный вид. Широко распространен. Встречается в различных типах биотопов. Обычен (Дудко, Любечанский, 2002).

Agonum sexpunctatum (Linnaes, 1758) – Быстряк шеститочечный. Транспалеарктический полизональный вид. Встречается в различных типах биотопов. Обычен (Дудко. Любечанский, 2002).

Amara aenea (De Geer, 1774) – Тускляк бронзовый. Западно-палеарктический полизональный вид. Преимущественно открытые стации, сухие и увлажненные, антропический ландшафт. Обычен (Дудко, Любечанский, 2002).

Семейство Пластинчатоусые – SCARABEIDAE

Geotrupes stercorarius (Linnaeus, 1758) – Навозник обыкновенный. Обычен.

Trichius fasciatus (Linnaeus, 1758) – Восковик перевязанный. Распространение: Европа, леса Европейской части России, Кавказ, тайга и лесостепь Сибири, Дальний Восток. Обычный лесной вид.

Cetonia aurata (Linnaeus, 1761) – Бронзовка золотистая. Распространена по всей Евразии за исключением горных регионов и пустынь. Обычный вид.

Amphimallon solstitiale (Linnaeus, 1758) – Нехрущ обыкновенный. Обычен.

Семейство Щелкуны – ELATERIDAE

Dolopius marginatus (Linnaeus, 1758) – Щелкун окаймленный. В Сибири распространен до Байкала. Населяет лесную и лесостепную зоны. Часто на лесных полянах, опушках березово-осиновых колков, в заболоченных поросших осокой местах Черепанов, 1957).

Lacon murinus (Linnaeus, 1758) – Щелкун серый. Ареал вида охватывает почти всю Европу, Северный Казахстан, Сибирь от Урала до побережья Тихого океана. В Западной Сибири встречается часто в различных стациях, предпочитает сухие участки (Черепанов, 1957).

Agriotes obscurus (Linnaeus, 1758) – Щелкун посевной тёмный. Восточно-палеарктический вид. Его ареал охватывает лесную, лесостепную и степную зоны Евразии от Атлантического до Тихого океана, включая Северный Кавказ, Северный Казахстан и Северную Монголию. Вид более многочислен в Европе в зоне хвойных лесов и подзолистых почв северного типа, а в Сибири – также в лесостепных районах. Вредитель.

Семейство Коротконадкрылые жуки – STAPHYLINIDAE

Oxyporus maxillosus (Fabricius, 1793) – Трансевразиатский вид. Обычен в смешанном березово-сосновом лесу, в грибах (Павлов, 2002).

Tachinus pallipes (Gravenhorst, 1806) – Распространен в европейской части России, на Кавказе, Урале, в Сибири. Часто попадается в помете животных (Кащеев, 1999; Псарев, 2010).

Tachinus laticollis (Gravenhorst, 1802) – Западно-центральнопалеарктический вид. Распространен в европейской части России, на Кавказе, Урале, в Западной

и Восточной Сибири. Часто встречается в помете животных (Кащеев, 1999; Псарев, 2010).

Stenus boops (Ljungh, 1810) – Транспалеарктический вид. Характерный вид болотного комплекса.

Stenus biguttatus (Linnaeus 1758) – Транспалеарктический вид.

Lathrobium elongatum (Linneus, 1767) – Западнопалеарктический. В лесной подстилке. Нередок как в пойменных затопляемых лесах, так и в островных в степи (иногда под отдельными группами деревьев).

*Anotylus rugosus (*Fabricius, 1775) – Голоарктический вид. Достаточно многочислен в березово-осиновых лесах Барабы (Павлов, 2006).

Семейство Коровки – COCCINELLIDAE

Adonia variegata (Goeze, 1777) – Коровка изменчивая. Палеарктический вид. Обитает на травянистой растительности в степях и пустынях, многочислен в агроценозах, особенно на люцерне, хлопчатнике, бахчевых, зерновых и овощных культурах. Активный энтомофаг, предпочитающий различные виды тлей; ксерофил (Савойская, 1983).

Adalia bipunctata (Linnaeus, 1758) – Коровка двуточечная. Палеарктический вид. Широко распространён в лесной и лесостепной зонах, особенно многочислен в садах и парках. Активный энтомофаг. Предпочитает тлей с древесной, реже кустарниковой растительности (Савойская, 1983).

Coccinella septempunctata (Linnaeus, 1758) – Коровка семиточечная. Палеарктический вид. Являясь степным мезофилом, вид широко распространён во всех природных зонах, от тайги до пустынь. Является широким полифагом, уничтожая большое количество видов тлей, трипсов, алейродит, личинок листоблошек и мелких цикадок, яйца и личинок фитономуса, колорадского жука, гусениц яблонной плодожорки. Кроме того, при отсутствии животной пищи, может питаться растительной, восновном пыльцой и нектаром таволги и ивы (Савойская, 1983).

Coccinella hieroglyphica (Linnaeus, 1758) – Коровка узорчатая. Транспалеарктический вид. Афидофаг. Дендрохортобионт. Преимущественно в хвойном древостое, на болотах.

Harmonia quadripunctata (Pontoppidan, 1763) – Коровка четырехточечная. Западнопалеарктический вид. Афидофаг. Дендробионт, на хвойных. Лесной мезофил.

Семейство Листоеды – CHRYSOMELIDAE

Phyllotreta vittula (Redtenbacher, 1849) – Полосатая хлебная блошка. Транспалеарктический вид. Населяет большую часть территории бывшей СССР до Приморья включительно. Проникает в таежную зону, отсутствует на Крайнем Севере и в пустынях. Жуки весной значительно вредят всходам яровой пшеницы, повреждение 75% площади листовой поверхности вызывает гибель растения. Вред сильно возрастает в условиях засухи. Незначительные повреждения отмечаются на кукурузе, просе, овсе и свекле. Вред, наносимый личинками, не имеет хозяйственного значения. К защитным мероприятиям относятся посев яровых злаков в предельно ранние сроки, а также обработка инсектицидами полей во время массового выхода жуков после зимовки (Дубешко, Медведев, 1989).

Psylliodes cucullata (Illiger, 1807) – Блошка бронзовая светлоногая.

Семейство Долгоносики – CURCULIONIDAE

Phyllobius brevis (Gyllenahl, 1834) – Жуки населяют степи, лесостепи и юг смешанных лесов. Жук полифаг.

Семейство Чернотелки – TENEBRIONIDAE

Pedinus femoralis (Linnaeus, 1767) – Кукурузный медляк. Приурочен к лесостепной и степной зонам. Северная граница распространения проходит приблизительно по оз. Чаны. Ведут скрытный образ жизни. питаются сонными растениями полей (Медведев, 1968).

Tenebrio obscurus (Fabricius, 1792) – Хрущак темный. Широко распространен на всех континентах, почти космополит. Распространен в южных областях Европейской части РФ, юге Западной Сибири. Встречается в запасах зерна, муки, на мельницах и т.п. В природных условиях встречается в гнилой древесине, лесной подстилке (Закладной и др., 2003).

Семейство Усачи – CERAMBYCIDAE

Leptura sexguttata (Fabricius, 1775) (= *Anoplodera (s.str.) sexguttata* (Fabricius, 1775)) – Лептура пятнистая. Распространение: Европейская часть России до Южного и Среднего Урала на востоке, Северный Кавказ; Европа, Кавказ, Турция, северная Африка.

Leptura livida (Fabricius, 1776) (=*Anoplodera livida* (Fabricius, 1776)) – Лептура желтая. Распространена от берегов Атлантики до Байкала. В Сибири обычен в верхнем Приобье, Алтае. Населяет лиственные леса лесостепной зоны (Черепанов, 1979).

Leptura fulva De Geer – Лептура рыжая.

Отряд Перепончатокрылые – HYMENOPTERA

Семейство папоротниковые стеблевые пилильщики – BLASTICOTOMIDAE

Blasticotoma filiceti (Klug, 1834) – Стеблевой пилильщик кочедыжниковый. Распротсранен в Европе, европейской части России, Южной Сибири, Приморье, Сахалине, Курилах, северо-восточном Китае, Японии. Связан в развитии с папоротниками страусник, щитовник шартрский и кочедыжник женский (Бирюкова, 2011).

Семейство Пчелиные – APIDAE

Bombus mocsaryi (Kriechbaumer, 1877) – Шмель пятнистоспинный. (КК НСО) Красная книга Новосибирской области – III категория. Субтранспалеарктический температный вид. Редкий вид в условиях южной части Барабинской лесостепи. Нами отмечено 2 особи. Локальное обилие более вероятно в восточных районах области (Бывальцев, 2009).

Bombus serrisquama (Morawits, 1892) – Шмель пластинчатозубый. Евро-сибирский суббореальный вид. В условиях южной части Барабинской части лесостепи редок (Бывальцев, 2009).

Bombus muscorum (Linnaeus, 1758) – Шмель моховой. Транспалеарктический температный вид. Обычный вид в условиях южной части Барабинской лесостепи (Бывальцев. 2009).

Bombus sylvarum (Linnaeus, 1761) – Шмель лесной. Евро-сибирский суббореальный вид. Редок (Бывальцев. 2009).

Bombus distinguendus (Morawitz, 1869) – Шмель-чесальщик. Транспалеарктический температный вид. Редкий, местами со средним обилием (Бывальцев, 2009).

Семейство Муравьи – FORMICIDAE

Myrmica rubra (Linnaeus, 1758) – Мирмика красная. Распространены по всей Евразии. Мирмики – хищные муравьи, охотящиеся на различных беспозвоночных в подстилке и на поверхности почвы. В степи мирмики часто посещают тлей на травянистых растениях и кустарниках, но настоящих сборщиков пади у них нет. Обычный широко распространенный вид.

Formica sanguinea (Latreille, 1798) – Кровавый муравей «работорговец». Европа, средняя полоса и юг Европейской части СССР, Кавказ, Южная Сибирь до Уссурийского края и Японии, Северная Монголия, Тянь-Шань, Тибет. В Европе и в Сибири кровавый муравей обитает в лесах на открытых участках и в различных луговых формациях (Длусский, 1967).

Formica rufa (Linnaeus, 1761) – Рыжий лесной муравей. В Средней Европе *Formica rufa* наиболее обычный вид рыжих лесных муравьев, но на севере Европы они уступают в численности *Formica aquilonia*, а в Альпах – *Formica lugubris*. В Сибири встречаются реже от Иртыша. Обитают в хвойных, смешанных и лиственных лесах в возрасте свыше 40 лет, часто живет одиночными семьями, и большие колонии образует редко. В целом достаточно обычный широко распространенный вид (Длусский, 1967).

Formica fusca (Linnaeus, 1758) – Неарктика, бореальная Палеарктика, Кавказ, горы Средней Азии. Завезена в Северную Африку, на Канарские острова и на о. Суматра. В средней полосе *Formica fusca* — массовый типично лесной вид, обитающий в лиственных и смешанных лесах, часто с густым подлеском, где другие *Formica* не живут. Гнезда его можно встретить и в кочках на сырых лугах. В степной зоне *Formica fusca* живет также в островках лесов, в тенистых садах и парках. Обычный вид (Длусский, 1967).

Lasius niger (Linnaeus, 1758) – Черный садовый муравей. Западно-палеарктический вид, от Португалии и Англии через всю Европу до Центральной Сибири и Монголии. Герпетобионт. Гнезда чаще строит в почве, предпочитая умеренную влажность, но может заселять любые подходящие укрытия: пни, камни и т.п. Обычный широко распространенный вид.

Lasius flavus (Fabricius, 1782) – Желтый луговой (садовый, земляной) муравей. Транспалеаркт. Является трофобионтом. Кормится на тлях, разводимых под землей на корнях травянистых растений. Умеренно влаголюбивый вид. Массовый вид - в типичных местообитаниях образует довольно плотные поселения.

Отряд Двукрылые – DIPTERA

Семейство Настоящие комары – CULICIDAE

Anopheles maculipennis (Meigen, 1818) – Обыкновенный малярийный комар. Типовой вид комплекса видов-двойников *A. maculipennis*. Вид *A. maculipennis* имеет ареал существенно меньший, чем соответствующий комплекс видов. Он включает в себя Европу (Примерно до 60 с.ш.) отсутствует в Великобритании, на востоке доходит до Урала; ареал включает в себя так же Кавказ, Турцию, Иран,

Ирак, Сирию. Самки-имаго питаются кровью животных, способны переносить малярию. Самцы питаются только соком растений. Малочислен в лесной зоне области и Барабинской лесостепни (Кухарчук, 1969).

Aedes communis (De Greer, 1776) – Кусака двуполосый. Обычный компонент гнуса в лесной и лесостепной зонах Европы и Северной Америки. Немногочислен во всех природных зонах области. Исключительно редок в южной лесостепи (Кухарчук, 1969; Мирзаева и др., 2006).

Culex pipiens (Linnaeus, 1758) – Обыкновенный комар. Немногочислен во всех природных зонах области. Самки обыкновенного комара являются переносчиками различных заболеваний человека, например, японский энцефалит, менингит, а также заболевания животных, например, птичью малярию. Являются энзоотическими переносчиками вируса Западного Нила (Кухарчук, 1969).

Culiseta alaskaensis (Ludlow, 1906) – Комар жгучий, или аляскинский. Немногочисленный вид во всех природных зонах области, за исключением Приобских боров (есть более поздние данные об обнаружении и в этом районе) (Кухарчук, 1969; Федоров, 2011).

Семейство Слепни́ – TABANIDAE

Chrysops nigripes (Zetterstedt, 1842) – Златоглазик черноногий. Голарктический таежный вид. Встречается почти исключительно на крайних северных участках области, граничащих с лиственными лесами юга таежной зоны. В соседей Омской области отмечен только в подтайге и южной тайге (Виолович, 1969; Заулицкая, 2010).

Chrysops pictus (Meigen, 1820) – Златоглазик украшенный. Европейско-западносибирский лесной вид.

Tabanus bromius (Linnaeus, 1761) – Серый слепень. Европейско-западносибирский лесостепной вид. Обычен для юга лесостепной и степной зон, но может встречаться вплоть до южной тайги (Виолович, 1969; Заулицкая, 2010).

Tabanus (Hybomitra) bimaculatus (Macquart, 1826) – Слепень полуденный. Лесной вид. Распространен во всех природных зонах, наименее обилен в степной (Заулицкая, 2010)

Haematopota pluvialis (Linnaeus, 1761) – Обыкновенная дождевка. Евро-сибирский лесной. Лиственные и хвойно-мелколиственные леса, на увлажненных и затемненных участках. Обычный широко распространенный вид (Виолович, 1969; Заулицкая, 2010).

Семейство Журчалки – SYRPHIDAE

Sericomyia lappona (Linnaeus, 1758). Трансевразиатский температный вид. Имаго встречаются на листьях кустарников и цветках, обычными местами обитания являются склоны канав или ям с влажной почвой, окраины болот и т.п.

Helophilus affinus (Wahlberg, 1844) – Трансевразиатский температный. Имаго – эврибионты, встречаются около канав с водой, по берегам рек и ручьев, преимущественно на цветках низкорослых растений.

Helophilus hibridus (Loew, 1864) – Голарктический температный. Имаго – эврибионты, кормятся на цветках губоцветных (Lamiaceae), подорожниковых (Plantaginaceae), крестоцветных (Brassicaceae), зонтичных (Apiaceae), лютиковых (Ranunculaceae), валериановых (Valerianaceae), сложноцветных (Asteraceae),

гераниевых (Geraniaceae), редко норичниковых (Scrophulariaceae), камнеломковых (Saxifragaceae) (Багачанова, 1990).

Helophilus parallelus (Harris, 1776) (= *trivittatus* (Fabricius, 1805) – Транспалеарктический полизональный. Имаго встречаются преимущественно на соцветиях зонтичных (Apiaceae).

Helophilus pendulus (Linnaeus, 1758). Трансевразиатский температный вид. Имаго эврибионты, встречаются около канав с водой, по берегам рек и ручьев, преимущественно на цветках низкорослых растений.

Отряд Чешуекрылые – LEPIDOPTERA

Семейство Огнёвки-травянки, или травяные огнёвки – CRAMBIDAE

Loxostege stricticalis (Linnaeus, 1761) – Луговой мотылек. Вид распространён в Европе, Азии и Северной Америке. В России наиболее высокая численность наблюдается в лесостепной, степной зонах и южной части таежной зоны. При вспышке численности является опасным многоядным вредителем.

Семейство Ширококрылые огневки – PYRAUSTINAE

Pyrausta despicata (Scopoli, 1763) *(= cespitalis* (Denis et Schiffermüller, 1775) – Огневка настоящая пестрая. Распространена в большей части Европы, Западной и Средней Сибири, на юге Якутии и в Приморье.

Nomophila noctuella (Denis & Schiffermuller, 1775) – Огневка луговая совковидная. Евразийский полизональный вид.

Семейство Толстоголовки – HESPERIIDAE

Pyrgus alveus (Hübner, 1803) – Пестрая толстоголовка. Западно-палеоарктический вид. Обычный в области вид, распространенный во всех природных зонах. Мезофил. Встречается в лесной и, реже, в лесостепных частях. Бабочки летают по лесным полянам, лугам, просекам (Ивонин и др., 2009; Князев, 2009; Gorbunov, 2001).

Carterocephalus palaemon (Pallas, 1771) – Толстоголовка палемон. Транспалеарктический вид. Обычный в области вид, распространенный во всех природных зонах. Мезогидрофил. Имаго питаются на сем. Poaceae (Ивонин и др., 2009; Князев, 2009; Gorbunov, 2001).

Carterocephalus silvicola (Meigen, 1830) – Толстоголовка лесная. Транспалеарктический вид. Обычный в области вид, распространенный во всех природных зонах. Более обычен для северных районов, где встречается совместно с *C. palaemon* (Pallas, 1771). Мезогидрофил. Питаются на сем. Poaceae (Ивонин и др., 2009; Князев, 2009; Gorbunov, 2001).

Семейство Листовёртки – TORTRICIDAE

Apotomis betuletana (Haworth, 1811) – Листовертка березовая. Транспалеарктический вид. Распространен в европейской части, Предкавказье, Сибири, Приамурье, Приморье; на Украине в Полесье, Лесостепи, Западной Европе.

Семейство Пяденицы – GEOMETRIDAE

Abraxas sylvata (Scopoli, 1763) – Пестрая пяденица вязовая. Обычен в лесной и лесостепной зонах.

Семейство Белянки – PIERIDAE

Leptidea morsei (Fenton, 1881) – Беляночка горошковая восточная. Транспалеарктический вид. Мезогидрофил. Обычный в области вид, распространенный во всех природных зонах. Встречаются совместно с *L. sinapis* (Linnaeus, 1758), однако предпочитают более затененные и увлажненные биотопы. Имаго можно встретить в разреженных лесах, на лесных полянах, опушках, просеках, лугах, берегах водоемов (Ивонин и др., 2009; Князев, 2009; Gorbunov, 2001).

Leptidea sinapis (Linnaeus, 1758) – Горошковая беляночка. Западно-палеоарктический вид. До последнего времени смешивался с *L. reali*, поэтому литературные данные по данному виду отсутствуют. Обычен для следующих природных зон: степь на юго-западе области, тайга на севере области, лесостепь и подтаёжье к востоку от Оби, рямы; приобские боры. В целом достаточно обычен. Мезофил (Ивонин и др., 2009).

Leptidea reali (Reissinger, 1990) – Беляночка Реала. Вид-двойник *L. sinapis* (Linnaeus, 1758). Мезоксерофил. Предпочитает занимать более высокие точки рельефа по сравнению с последним видом. В области распространен в следующих природных зонах: степь на юго-западе, лесостепь по всей области, приобские боры, тайга и подтаёжье на востоке области (Ивонин и др., 2009.

Aporia crataegi (Linnaeus, 1758) – Боярышница. Транспалеарктический вид. Встречается повсеместно, во всех природных зонах, иногда в больших количествах. Мезофил (Ивонин и др., 2009).

Pieris brassicae (Linnaeus, 1758) – Капустница. Транспалеарктический вид. Обычный в области вид, распространенный во всех природных зонах. Предпочитает агроценозы, хотя нередко бабочки наблюдались на лесных полянах и просеках. Мезофил (Ивонин и др., 2009; Князев, 2009; Gorbunov, 2001).

Pieris rapae (Linnaeus, 1758) – Репница. Транспалеарктический вид. Обычный в области вид, распространенный во всех природных зонах. Тяготеет к культурным ландшафтам, также населяет лесные обширные поляны, опушки, долины рек. Мезоксерофил (Ивонин и др., 2009; Князев, 2009; Gorbunov, 2001).

Pieris napi (Linnaeus, 1758) – Брюквенница. Транспалеарктический вид. Обычный в области вид, распространенный во всех природных зонах. Встречается в различных биотопах – березовых колках, лесных массивах смешанного типа, на лесных полянах, в населенных пунктах. Мезофилл (Ивонин и др., 2009; Князев, 2009; Gorbunov, 2001).

Pontia daplidice edusa (Fabricius, 1777) – Белянка рапсовая. Транспалеарктический вид. Обычный в области вид, распространенный во всех природных зонах. Мезоксерофил. Бабочки предпочитают обширные открытые пространства остепненного характера, также встречаются на лесных опушках, просеках, берегах водоемов (Ивонин и др., 2009; Князев, 2009; Gorbunov, 2001).

Anthocharis cardamines (Linnaeus, 1758) – Зорька. Транспалеарктический вид. Обычный вид белянок в весеннее время. Обычный в области вид, распространенный во всех природных зонах; более обычен и многочислен в северных районах области, гораздо реже встречается в лесостепной ее части.

Вид приурочен к мезофильным стациям с древесно-кустарниковой растительностью (Ивонин и др., 2009; Князев, 2009).

Colias hyale (Linnaeus, 1758) – Луговая желтушка. Западно-палеоарктический вид. Обычный в области вид, распространенный во всех природных зонах. Мезофил. Населяет лесостепные, лесные биоценозы, культурные ландшафты. Часто достигает высокой численности (Ивонин и др., 2009; Князев, 2009; Gorbunov, 2001).

Colias chrysotheme (Esper, 1781) – Золотистая желтушка. Внутриконтинентальный восточноевропейско-сибирский вид. Для Новосибирской области отмечен в степи, лесостепи и приобских борах, отмечен для побережья оз. Чаны и окрестностей с. Таган. Мезоксерофил. Обычно встречаются на опушках колков, на степных участках, изобилующих цветущими растениями (Ивонин и др., 2009). На территории памятника природы был отмечен ранее, редок.

Gonopteryx rhamni (Linnaeus, 1758) – Обыкновенная лимонница. Западно-палеоарктический вид. Обычный в области вид, распространенный во всех природных зонах. Мезофил. Населяет лесные поляны, прогалины, просеки, нередко летает под пологом лиственных и смешанных лесов (Ивонин и др., 2009; Князев, 2009).

Семейство Голубянки – LYCAENIDAE

Heodes virgaureae (Linnaeus, 1758) – Червонец огненный. Распространен по всей Палеарктике. Обычен в лесной и лесостепной зонах области. Мезофил. Бабочки предпочитают различные открытые биотопы – луга, лесные поляны, опушки, просеки, берега рек (Князев, 2009; Gorbunov, 2001).

Heodes tityrus (Poda, 1761) – Многоглазка титир. Западно-палеоарктический вид. Встречается в основном в степной зоне области и в борах к западу от Оби, находится на северо-восточной границе ареала, бывает распространен локально, но в значительной численности (Князев, 2009; Ивонин и др., 2011; Gorbunov, 2001).

Lycaena phlaeas (Linnaeus, 1761) – Многоглазка пятнистая. Транспалеарктический вид. Достаточно обычен. Мезофил. Бабочки встречаются в степях, на обширных лесных полянах и берегах рек в лесостепи, по пойменным лугам, полянам, рудеральным местам, опушкам в подтайге (Князев, 2009; Gorbunov, 2001).

Lycaena helle (Denis et Schiffermüller, 1775) – Многоглазка голубоватая. Распространен в Палеарктике. Преимущественно таёжный раннелетний вид, как правило, не свойственный берёзовым, осиновым и сосновым лесам. Мезогидрофил. Встречается почти исключительно на сырых лугах и в поймах рек. В лесостепи крайне локально, преимущественно на Салаире и в таёжной зоне (Костерин и др., 2007; Ивонин и др., 2011; Gorbunov, 2001).

Cupido minimus (Fuessly, 1775) – Голубянка крошечная. Транспалеарктический вид. В области распространение: лесостепь, боры, подтаёжье и тайга к востоку от Оби (к западу только одна находка в прибрежной лесостепи). Встречается в различных биотопах, но предпочитает лесные поляны, опушки, берега водоемов. Мезофил. На грязных хорошо освещенных солнцем

лесных дорогах могут образовывать скопления. В отдельные годы может встречаться в больших количествах (Коршунов, 2002; Костерин и др., 2007; Ивонин и др., 2011; Gorbunov, 2001).

Celastrina argiolus (Linnaeus, 1758) – Голубянка весенняя. Западно-палеоарктический вид. Многочисленный вид голубянок. Мезофил. Наиболее часто в разреженных смешанных и лиственных лесах и по их опушкам на лесных полянах, просеках, вырубках, прогалинах, рединах, преимущественно в лесостепной и подтаежной зонах (Князев, 2009; Gorbunov, 2001).

Maculinea nausithous (Bergsträsser, 1779) – Голубянка черноватая. Транспалеарктический вид. Распространен во всех природных зонах Новосибирской области. Мезофил. Бабочки летают по пойменным лугам, лесным полянам, обширным остепненным пространствам между березовых колков, связаны с кровохлебкой (Князев, 2009; Ивонин и др., 2011 Gorbunov, 2001).

Polyomattus icarus (Rottenburg, 1775) – Голубянка Икар. Транспалеарктический вид. Распространен во всех природных зонах Новосибирской области. Мезофил. Бабочки часто встречаются на различных открытых пространствах – в степях, на лесных полянах, опушках, берегах водоемов (Князев, 2009; Ивонин и др., 2011 Gorbunov, 2001).

Cyaniris semiargus (Rottemburg, 1775) – Голубянка клеверная. Транспалеарктический вид. Обычный и широко распространенный вид. Распространен во всех природных зонах Новосибирской области. Мезофил. Населяет разнообразные ландшафты – степи, межколочные пространства и обширные остепненные поляны в лесостепи, по влажным лугам, берегам водоемов (Князев, 2009; Ивонин и др., 2011 Gorbunov, 2001).

Семейство Нимфалиды – NYMPHALIDAE

Nymphalis xanthomeles (Esper, 1781) – Многоцветница черно-рыжая (восточная). Транспалеарктический вид. Обычный вид, распространенный во всех природных зонах области. Мезофил. Бабочки занимают разные лесные биотопы. Иногда может достигать очень высокой численности (Коршунов, 2002; Князев, 2009; Gorbunov, 2001).

Nymphalis l-album (Esper, 1781) (= *vau-album* (Denis & Schiffermuller, 1775) = *Roddia l-album* Esper, 1781) – Многоцветница эль-белое. Транспалеарктический вид. Спорадично встречается в лесной и лесостепной зонах области. Мезофил. Бабочки встречаются в лесах разных типов, по берегам водоемов (Коршунов, 2002; Князев, 2009; Gorbunov, 2001).

Polygonia c-album (Linnaeus, 1758) – Углокрыльница с-белое. Транспалеарктический вид. Обычный лесной вид. Мезофил. Встречается в лесах разных типов, чаще по берегам рек, стариц, других водоемов, на лесных полянах, опушках, в населенных пунктах (Коршунов, 2002; Князев, 2009; Gorbunov, 2001).

Aglais urticae (Linnaeus, 1758) – Крапивница. Транспалеарктический вид. Обычный, широко распространенный на территории области вид, глубоко проникает в тайгу. Мезофил. Населяет биотопы разных типов, предпочитает участки с рудеральной растительностью (Коршунов, 2002; Князев, 2009; Gorbunov, 2001).

Inachis io (Linnaeus, 1758) – Дневной павлиний глаз. Транспалеарктический вид. Мезофил. Обычный на всей территории области вид. Бабочки встречаются как на лесных полянах, опушках, лугах, так и вблизи, и непосредственно в черте населенных пунктов (Коршунов, 2002; Князев, 2009; Gorbunov, 2001).

Vanessa cardui (Linnaeus, 1758) – Репейница. Транспалеарктический вид. Встречается о всех природных зонах области. Мезоксерофил. Предпочитает открытые места – лесные урочища, речные террасы, около колков, в садах и городах, на рудеральной растительности (Коршунов, 2002; Gorbunov, 2001).

Araschnia levana (Linnaeus, 1758) – Пестрокрыльница весенняя. Транспалеарктический вид. Обычен и широко распространен по всей территории области. Мезофилл. Преимущественно по долинам рек, в колках, борах, среди рудеральной растительности (Коршунов, 2002; Князев, 2009; Gorbunov, 2001).

Euphydryas maturna (Linnaeus, 1758) – Шашешница ранняя. Западно-палеоарктический вид. Населяет преимущественно лесную и лесостепную зону, иногда локально. Мезогидрофил. Предпочитает луга по долинам рек и ручьев, лесные опушки и поляны (Коршунов, 2002; Князев, 2009; Gorbunov, 2001).

Argynnis paphia (Linnaeus, 1758) – Большая лесная перламутровка. Транспалеарктический вид. Мезофил. Обычный, достаточно многочисленный лесной вид. Предпочитает держаться в рединах и луговинах различных типов лесов, по берегам водоемов, иногда в поселках (Коршунов, 2002; Князев, 2009; Gorbunov, 2001).

Brentis ino (Rottemburg, 1775) – Перламутровка-таволжанка. Транспалеарктический вид. Распространен преимущественно в лесостепной и лесной зоне, достаточно обычен. Мезофил. Предпочитает колки, опушки, лесные поляны, берега водоемов (Коршунов, 2002; Князев, 2009; Gorbunov, 2001).

Lasiommata petropolitana (Fabricius, 1787) – Краеглазка петербургская. Транспалеарктический вид. Мезофил. Бабочки встречаются преимущественно в сосновых лесах лесной и лесостепной зон. Предпочитают лесные поляны, влажные луговые места, болота (Коршунов, 2002; Князев, 2009; Gorbunov, 2001).

Melanargia russiae (Esper, 1783) – Суворовка. Западно-палеоарктический вид. Встречается в степной и лесостепной зонах области. Мезоксерофил. Населяет различные открытые биотопы (луга, поляны, опушки, просеки), тяготеет к остепненным участкам (Коршунов, 2002; Князев, 2009; Gorbunov, 2001).

Hyponephele lycaon (Rottemburg, 1775) – Бархатница ликаон. Транспалеарктический вид. Обычен по всей территории, в большей степени на юге лесной и в лесостепной зоне. Мезоксерофил. Населяет различные биотопы – степи разных типов, но преимущественные открытые стации: опушки березовых колков, лесные поляны, речные долины, культурные ландшафты (Коршунов, 2002; Князев, 2009; Gorbunov, 2001).

Coenonympha glycerion (Borkhausen, 1788) – Сенница луговая. Транспалеарктический вид. Обычный, широко распространенный на всей территории области вид. Мезофил. Встречается в различных биотопах: луга, лесные поляны, опушки лесов, колков, просеки, берега водоемов, степи, заболоченные участки (Коршунов, 2002; Князев, 2009; Gorbunov, 2001).

Coenonympha pamphlilus (Linnaeus, 1758) – Сенница обыкновенная. Западно-палеоарктический вид. Достаточно обычный на всей территории области вид, пребывает на восточной границе распространения. Мезоксерофил. Предпочитает открытые участки, лугово-степное разнотравье, на залежах, выгонах и среди рудеральной растительности (Коршунов, 2002; Князев, 2009; Gorbunov, 2001).

Coenonympha tullia (Müller, 1764) – Сенница туллия. Транспалеарктический вид. Распространен преимущественно в лесной зоне. Мезофил. В северной части ареала населяет болота, заболоченные и влажные участки в тайге. Южнее предпочитает гумидные условия в сосняках, держится среди болот и около озер в лесостепи, в рямах (Коршунов, 2002; Gorbunov, 2001).

Minois dryas (Scopoli, 1763) – Дриада. Транспалеарктический вид. Обычный вид, широко распространенный по всей территории области. Мезофил. Занимает местообитания различного типа: поляны и перелески с луговым разнотравьем, прибрежные лужайки и т.д. (Коршунов, 2002; Gorbunov, 2001).

Семейство Пестря́нки – ZYGAENIDAE

Zygaena filipendulae Linnaeus, 1758 – Пестрянка таволговая.

Семейство Бражники – SPHINGIDAE

Smerinthus ocellatus (Linnaeus, 1758) – Бражник глазчатый. Вид населяет Европу, Западную Сибирь, Переднюю и Среднюю Азию, север Африки. Относительно обычен для лесостепной зоны области (Горбунов, Ольшванг, 2008).

Laothoe populi (Linnaeus, 1758) – Бражник тополевый. Европейско-западноазиатский полизональный вид. Обычен в лесной и лесостепной зонах области (Горбунов, Ольшванг, 2008).

Mimas tiliae (Linnaeus, 1758) – Бражник липовый. Вид распространен в Европе, Передней Азии, на Урале и в Западной Сибири. Встречается в лесной и лесостепной зонах области (Горбунов, Ольшванг, 2008)

Семейство Совки – NOCTUIDAE

Agrotis segetum (Denis et Schiffermüller, 1775) – Совка озимая. Транспалеарктический полизональный вид. Обычен на всей территории области (Князев и др., 2010).

Plusia festukae (Linnaeus, 1758) – Металловидка овсянницевая. Транспалеарктический температный вид. Достаточно обычен в лесной и лесостепной зонах области (Князев и др., 2010).

Catocala fraxini (Linnaeus, 1758) – Голубая орденская лента. Транспалеарктический температный вид. Одна из самых крупных бабочек. Нередко встречается в лесной и лесостепной зонах области (Горбунов, Ольшванг, 2008; Князев и др., 2010).

Calyptra thalictri (Borkhausen, 1790) – Совка хохлатковая. Транспалеарктический температный вид. Обычен, широко распространен на территории области. Особенностью бабочек является возможность прокалывать кожу и пить кровь теплокровных (Князев и др., 2010; Zaspel et al., 2007).

Macdunnoughia confusa (Stephens, 1850) – Металловидка капля. Транспалеарктический температный вид. Встречается на всей территории области. Обычен (Горбунов, Ольшванг, 2008; Князев и др., 2010).

Helotropha (Celaena) leucostigma (Hübner, 1808) – Совка касатиковая. Транспалеарктический температный. На территории области встречается в лесной и лесостепной зонах (Князев и др., 2010).

ТИП ХОРДОВЫЕ – CHORDATA
КЛАСС ЗЕМНОВОДНЫЕ – AMPHIBIA
Отряд Бесхвостые – ANURA
Семейство Настоящие лягушки – RANIDAE

Rana ridibunda (Pallas, 1771) – Озерная лягушка. (МСОП). По версии МСОП в 2009 году категория редкости сохраняется – LC. Численность общемировой популяции возрастает (IUCH, 2011). Обычный вид.

Rana arvalis (Nilsson, 1842) – Остромордая лягушка. (МСОП). По версии МСОП в 2009 году категория редкости сохраняется – LC. Численность общемировой популяции стабильна (IUCH, 2011). Обычный, наиболее массовый вид среди амфибий.

Отряд Хвостатые – CAUDATA
Семейство Настоящие саламандры – SALAMANDRIDAE

Triturus vulgaris (Linnaeus, 1758) – Обыкновенный тритон. (МСОП). По версии МСОП в 2009 году категория редкости – LC. Численность общемировой популяции стабильна (IUCH, 2011). Обычен.

Семейство Углозубые – HYNOBIIDAE

Salamandrella keyserlingii (Dybowsky, 1870) – Сибирский углозуб. (МСОП). По версии МСОП в 2004 году категория редкости – LC. Численность общемировой популяции стабильна (IUCH, 2011). Обычный немногочисленный вид.

КЛАСС ПРЕСМЫКАЮЩИЕСЯ – REPTILIA
Отряд Чешуйчатые – SQUAMATA
Семейство Настоящие ящерицы – LACERTIDAE

Lacerta vivipara (Jacquin, 1758) – Живородящая ящерица. (МСОП). По версии МСОП в 2010 году категория редкости понижена с LR/LC до LC. Численность общемировой популяции снижается (IUCH, 2011). Обычный фоновый вид.

Lacerta agilis (Linnaeus, 1758) – Прыткая ящерица. (МСОП). По версии МСОП в 2010 году категория редкости понижена с LR/LC до LC. Численность общемировой популяции снижается (IUCH, 2011). Обычный, достаточно многочисленный вид.

КЛАСС ПТИЦЫ – AVES
Отряд Веслоногие – PELECANIFORMES
Семейство Пеликановые – PELECANIDAE

Pelecanus crispus (Bruch, 1832) – Кудрявый пеликан (КК НСО, КК РФ, МСОП). Красная книга Новосибирской области – II категория. Красная книга Российской Федерации – III категория. Включен в Красный список МСОП со статусом NT (вид, близкий к угрожаемому). Пары и одиночных птиц,

пролетающих над мысом, мы неоднократно регистрировали в разгар гнездового периода. Вероятно, гнездование в ближайших окрестностях.

Отряд Аистообразные – CICONIIFORMES

Семейство Цаплевые – ARDEIDAE

Ixobrychus minutus (Linnaeus, 1766) – Малая выпь. (КК НСО, МСОП). Красная книга Новосибирской области – III категория. По версии МСОП с 2004 года включен в категорию LC, численность общемировой популяции снижается (IUCN, 2011). Распространена на юге Европы, в Южной Азии, Африке, Австралии. В России на юге от западных границ до Алтая (Рябицев, 2008). Нами вид не отмечен.

Egretta alba (Linnaeus, 1758) – Большая белая цапля. (КК НСО). Красная книга Новосибирской области – III категория. Редкий вид. Распространена в теплых странах всего мира. В нашем регионе гнездятся на озерах степи и лесостепи (Рябицев, 2008).

Botaurus stellaris (Linnaeus, 1758) – Большая выпь. Распространена в Евразии Африке. Наиболее обычна в степи, лесостепи и на юге лесной зоны (Рябицев, 2008). Обычная гнездящаяся птица.

Ardea cinerea (Linnaeus, 1758) – Серая цапля. Гнездится в большей части Евразии и Африке. В России распространена от юга до средней полосы лесной зоны. Обычная гнездящаяся птица.

Отряд Гусеобразные – ANSERIFORMES

Семейство Утиные – ANATIDAE

Anser fabalis (Latham, 1787) – Гуменник. (КК НСО, КК РФ). Красная книга Новосибирской области – III категория. Красная книга Российской Федерации – II категория. Распространен в Евразии в таежной и тундровой зоне (Рябицев, 2008). На территории памятника природы редкий пролетный вид. Нами вид не отмечен. Вероятен на пролете в период сезонных миграций.

Anser anser (Linnaeus, 1758) – Серый гусь. Мозаично распространен по всей Евразии от пустынь до северной тайги. Немногочисленная гнездящаяся птица в долине р. Обь. К настоящему времени численность снизилась на порядок, однако есть сведения, что численность восстанавливается (Рябицев, 2008).

Cygnus cygnus (Linnaeus, 1758) – Лебедь-кликун. Гнездится от юга тундровой зоны до степей. Повсюду редок, но в северной тайге и лесотундре на гнездовании обычен (Рябицев, 2008). Отмечен в период миграций и кочевок.

Tadorna tadorna (Linnaeus, 1758) – Пеганка. Распространена в степях и лесостепях Евразии на восток до Манчжурии (Рябицев, 2008). На территории памятника природы редкий пролетный вид.

Anas plathyrhynchos (Linnaeus, 1758) – Кряква. Широко распространена на всей территории России (Рябицев, 2008). Многочисленная гнездящаяся птица.

Anas crecca (Linnaeus, 1758) – Чирок-свистунок. Широко распространен на территории Западной Сибири, одна из самых обычных уток лесной зоны (Рябицев, 2008).

Anas strepera (Linnaeus, 1758) – Серая утка. Распространена от степей до лесной зоны Евразии (Рябицев, 2008). Обычная гнездящаяся птица.

Anas penelope (Linnaeus, 1758) – Свиязь. Распространен на севере Евразии от степей до юга тундры (Рябицев, 2008). Редкий вид.

Anas acuta (Linnaeus, 1758) – Шилохвость. Распространена повсеместно от степей до тундр Евразии (Рябицев, 2008).Обычна на гнездовании.

Anas querquedula (Linnaeus, 1758) – Чирок-трескунок. Распространен в Евразии от южных степей до северной тайги (Рябицев, 2008). Многочисленная гнездящаяся птица.

Anas clypeata (Linnaeus, 1758) – Широконоска. Вид распространен от степей до южной тундры в Евразии и Северной Америке (Рябицев, 2008). Обычная гнездящаяся утка.

Aythya ferina (Linnaeus, 1758) – Красноголовая чернеть (красноголовый нырок). Распространен в Евразии от степей до средних широт лесной зоны (Рябицев, 2008). Обычный гнездящийся вид.

Aythya fuligula (Linnaeus, 1758) – Хохлатая чернеть. Распространена практически во всех природных зонах северной Евразии. Немногочисленная гнездящаяся птица.

Bucephala clangula (Linnaeus, 1758) – Обыкновенный гоголь. Распространен по всей лесной зоне Евразии (Рябицев, 2008). На территории памятника природы малочисленный пролетный, возможно изредка гнездящийся вид.

Mergus albellus (Linnaeus, 1758) – Луток. Распространен в лесной зоне и лесных участках лесотундры, тундры и лесостепи (Рябицев, 2008). На территории памятника природы редкий пролетный вид.

Mergus merganser (Linnaeus, 1758) – Большой крохаль. Распространен в лесной зоне Евразии (Рябицев, 2008). На территории памятника природы редкая пролетная птица.

Отряд Соколообразные – FALCONIFORMES

Семейство Ястребиные – ACCIPITRIDAE

Circus macrourus (S.G. Gmelin, 1771) – Степной лунь. (КК НСО, КК РФ, МСОП). Красная книга Новосибирской области – III категория. Красная книга Российской Федерации – III категория. Редкий вид. По версии МСОП с 2004 года включен в категорию NT, численность общемировой популяции снижается (IUCN, 2011). Распространен в степной, лесостепной и на юге лесной зон от Причерноморья до Прибайкалья, повсеместно редок (Рябицев, 2008). Был отмечен на территории памятника природы при предыдущих обследованиях. Нами вид не отмечен.

Aquila rapax (Temminck, 1828) – Степной орел. (КК НСО, КК РФ). Красная книга Новосибирской области – II категория. Красная книга Российской Федерации – II категория. Распространен в степях и полупустынях от Причерноморья до Забайкалья, гнездится в степях Оренбуржья и Казахстана (Рябицев, 2008). Три неполовозрелые особи в промежуточном наряде наблюдались нами на территории памятника природы: птицы парили над мысом, затем одну птицу видели сидящей на берегу озера. Факт пребывания степных орлов в более северном относительно гнездового ареала регионе объясняется широкими кочевками неполовозрелых особей, которые довольно характерны для вида.

Aquila clanga (Pallas, 1811) – Большой подорлик. (КК НСО, КК РФ, МСОП). Красная книга Новосибирской области – III категория. Красная книга Российской Федерации – II категория. Редкий пролетный вид. По версии МСОП с 1994 года относится к категории уязвимых видов (VU C2a(ii)), прогноз динамики численности популяции негативный (IUCN, 2011). Распространен от Восточной Европы до Приморья в степной, лесостепной и большей части лесной зон (Рябицев, 2008). Был отмечен на территории памятника природы при предыдущих обследованиях. Нами вид не отмечен.

Haliaeetus albicilla (Linnaeus, 1758) – Орлан-белохвост. (КК НСО, КК РФ, МСОП). Красная книга Новосибирской области – II категория. Красная книга Российской Федерации – V категория. По версии МСОП в 2004 относился к категории NT, с 2005 года включен в категорию LC, численность увеличивается (IUCN, 2011). Включен в Красный список МСОП со статусом LR/nt (проблемный вид, близкий к уязв

имым). Распространен практически по всей Евразии (Рябицев, 2008). Мы наблюдали взрослого белохвоста и несколько молодых особей (1–2-годовалых), которые кружили над мысом. По-видимому, вид гнездится в окрестностях памятника природы. Территорию памятника природы взрослые и молодые (неполовозрелые) птицы используют при охотничьих облетах.

Milvus migrans (Boddaert, 1783) – Черный коршун. Очень широко распространен в Евразии от крайнего юга до севера тайги (Рябицев, 2008). Обычен. Возможно гнездование в окрестностях памятника природы.

Circus aeruginosus (Linnaeus, 1758) – Болотный лунь. Распространен от юга до южной тайги северной Евразии. Обычный вид, гнездящийся в тростниковых зарослях.

Buteo buteo (Linnaeus, 1758) – Обыкновенный канюк. Обычная пролетная птица. Обычная пролетная птица. Возможно гнездование. Распространен на севере Евразии от юга лесной зоны до степей (Рябицев, 2008). Обычная птица. Возможно гнездование.

Семейство Соколиные – FALCONIDAE

Falco columbarius (Linnaeus, 1758) – Дербник. (КК НСО). Красная книга Новосибирской области – IV категория. Редкий вид. Малочисленный спорадично распространенный вид. В южных районах Евразии редок, более обычен северной тайге и лесотундре (Рябицев, 2008). При обследовании памятника природы мы обнаружили гнездовую пару: самка насиживала кладку в гнезде серой вороны.

Falco espertinus (Linnaeus, 1766) – Кобчик. (КК НСО, КК РФ, МСОП). Красная книга Новосибирской области – III категория. Красная книга Российской Федерации – III категория. Красный список МСОП – NT. Редкий пролетный вид. Распространен в лесной, лесостепной и части степной зоны от Карпат до Байкала (Рябицев, 2008). Нами отмечена пара птиц. Вероятно, гнездование.

Falco subbuteo (Linnaeus, 1758) – Чеглок. Распространен практически по всей Евразии (Рябицев, 2008). Отмечена одна птица. Вероятно, гнездование.

Falco tinnunculus (Linnaeus, 1758) – Обыкновенная пустельга. Распространена в Африке и почти всей Евразии (Рябицев, 2008). Немногочисленный, вероятно, гнездящийся вид.

Отряд Курообразные – GALLIFORMES

Семейство Фазановые – PHASIANIDAE

Perdix perdix (Linnaeus, 1758) – Серая куропатка. Распространена в степях и лесостепях на восток до Алтая (Рябицев, 2008). Малочисленный гнездящийся зимующий вид.

Coturnix coturnix (Linnaeus, 1758) – Перепел. Распространен в Евразии от Атлантики до Байкала в степной и лесостепной зоне (Рябицев, 2008). Обычная гнездящаяся птица.

Отряд Журавлеобразные – GRUIFORMES

Семейство Журавлиные – GRUIDAE

Grus grus (Linnaeus, 1758) – Серый журавль. Распространен на большей части лесной, лесостепной и степной зон Евразии (Рябицев. 2008).

Семейство Пастушковые – RALLIDAE

Rallus aquaticus (Linnaeus, 1758) – Пастушок водяной. Распространен в умеренных и южных широтах Европы и Азии (Рябицев, 2008). Редкая, возможно гнездящаяся птица.

Porzana porzana (Linnaeus, 1766) – Погоныш. Распространены в Евразии от Западной Европы до Байкала в умеренных широтах, наиболее обычен в степной и лесостепной зонах (Рябицев, 2008).Обычный гнездящийся вид.

Crex crex (Linnaeus, 1758) – Коростель. Распространены в Евразии от Атлантики до Забайкалья от степей до северной тайги (Рябицев, 2008). Немногочисленный гнездящийся вид.

Fulica atra (Linnaeus, 1758) – Лысуха. В Евразии от степей до южной тайги (Рябицев, 2008). Обычный гнездящийся вид.

Отряд Ржанкообразные – CHARADRIIFORMES

Семейство Шилоклювковые – RECURVIROSTRIDAE

Himantopus himantopus (Linnaeus, 1758) – Ходулочник. (КК НСО). Красная книга Новосибирской области – III категория. Редкий, возможно спорадически гнездящийся вид. Был отмечен на территории памятника природы при предыдущих обследованиях. Нами вид не отмечен.

Recurvirostra avosetta (Linnaeus, 1758) – Шилоклювка. (КК НСО, КК РФ). Красная книга Новосибирской области – III категория. Красная книга Российской Федерации – III категория. Был отмечен на территории памятника природы при предыдущих обследованиях. Редкий, возможно спорадически гнездящийся вид. Нами вид не отмечен.

Семейство Кулики-сороки – HAEMATOPODIDAE

Haematopus ostralegus (Linnaeus, 1758) – Кулик-сорока. (КК НСО, КК РФ). Красная книга Новосибирской области – III категория. Красная книга Российской Федерации – III категория. Распространены в Европе, в России от юга до низовьев Печоры и до Салехарда (Рябицев, 2008). Нами вид не отмечен.

Семейство Ржанковые – CHARADRIIDAE

Vanellus vanellus (Linnaeus, 1758) – Чибис. Распространен в степной, лесостепной и на юге лесной зон Евразии. Обычная гнездящаяся птица.

Семейство Бекасовые – SCOLOPACIDAE

Numenius arquata (Linnaeus, 1758) – Большой кроншнеп. (КК НСО, МСОП). Красная книга Новосибирской области – II категория. По версии МСОП с 2008 года переведен в категорию NT, численность мировой популяции снижается (IUCN, 2011). Распространен в умеренных и северных широтах Евразии (Рябицев, 2008). Малочисленный, возможно гнездящийся на территории памятника природы вид. Нами вид не отмечен.

Tringa ochropus (Linnaeus, 1758) – Черныш. Распространен в лесной, лесостепной и части степной зон Евразии, обычны (Рябицев, 2008). Малочисленный, вероятно, летующий вид.

Tringa glareola (Linnaeus, 1758) – Фифи. Распространен от тундр до севера лесостепной зоны Евразии. Редкий пролетный вид.

Philomachus pugnax (Linnaes, 1758) – Турухтан. Распространен в большей части лесной и тундровой зон Евразии (Рябицев, 2008). Обычен на пролете.

Gallinago gallinago (Linnaeus, 1758) – Бекас. Широко распространен в Евразии от северных степей до тундр (Рябицев, 2008) На территории памятника природы немногочисленный на гнездовании и более обычный на пролете вид.

Gallinago media (Latham, 1787) – Дупель. (МСОП). По версии МСОП с 1988 года присвоена категория редкости NT, после обновления данных возможен перевод в следующую категорию – VU (IUCH, 2011). На территории памятника природы редкий пролетный вид.

Limosa limosa (Linnaeus, 1758) – Большой веретенник. (КК НСО). Красная книга Новосибирской области – III категория. Распространен практически по всей Евразии, распространение неравномерное (Рябицев, 2008). Обычный гнездящийся вид.

Семейство Чайковые – LARIDAE

Larus ichthyaetus (Pallas, 1773) – Черноголовый хохотун. (КК НСО, КК РФ, МСОП). Красная книга Новосибирской области – II категория. Красная книга Российской Федерации – V категория. Красный список МСОП-96 – LC. Распространен в полупустынях, степях и лесостепи Крыма и Монголии, отдельные места гнездования в республике Башортостан, Челябинской, Оренбургской, Тюменской, Новосибирской областях, Казахстане (Рябицев, 2008). Несколько особей мы отметили в группе с серебристыми чайками. Возможно гнездование в окрестностях памятника природы.

Gelochelidon nilotica (Gmelin, 1789) – Чайконосая крачка. (КК НСО). Красная книга Новосибирской области – III категория. Распространен спорадично, в Западной Сибири всего несколько мест гнездования (Рябицев, 2008). Нами вид не отмечен.

Hydroprogne caspia (Pallas, 1770) – Чеграва. (КК НСО, КК РФ). Красная книга Новосибирской области – III категория. Красная книга Российской Федерации – III категория. Распространен спорадично, в Западной Сибири отдельные случаи гнездования. Редкий вид (Рябицев, 2008). На территории памятника природы редкий пролетный вид. Был отмечен на территории памятника природы при предыдущих обследованиях. Нами вид не отмечен.

Sterna albifrons (Pallas, 1764) – Малая крачка. (КК НСО, КК РФ). Красная книга Новосибирской области – III категория. Красная книга Российской Федерации – II категория. Распространен в Евразии по долинам крупных рек, на север до верховьев Камы, среднего течения Иртыша и Оби. Редкий вид (Рябицев, 2008). Редкий пролетный вид. Был отмечен на территории памятника природы при предыдущих обследованиях. Нами вид не отмечен.

Larus minutus (Pallas, 1776) – Малая чайка. Распространен от Прибалтики до Алтая, преимущественно в степной, лесостепной зонах и на юге лесной (Рябицев, 2008). Обычный спорадически гнездящийся, встречающийся во время кочевок вид.

Larus ridibundus (Linnaeus, 1766) – Озерная чайка. Распространена от Атлантики до Камчатки (Рябицев, 2008). На территории памятника природы обычная гнездящаяся перелетная птица.

Larus argentatus sensu lato – Серебристая чайка. Здесь имеется в виду «серебристая чайка в широком смысле» в понимании В.К. Рябицева (2008). Около двух десятков птиц отметили на территории памятника природы. Возможно гнездование в окрестностях памятника природы.

Larus canus (Linnaeus, 1758) – Сизая чайка. Распространена в умеренных широтах Евразии (Рябицев, 2008).

Chlidonias niger (Linnaeus, 1758) – Черная крачка. Распространен в емеренных широтах от Атлантики до Байкала (Рябицев, 2008). Немногочисленный, возможно, гнездящийся вид.

Sterna hirundo (Linnaeus, 1758) – Речная крачка. Самая обычная и широко распространенная крачка в Евразии от степей до лесотундры (Рябицев, 2008). Гнездовая колония в прибрежной части мыса насчитывает 15–20 пар.

Отряд Голубеобразные – COLUMBIFORMES

Семейство Голубиные – COLUMBIDAE

Columba livia (Gmelin, 1789) – Сизый голубь. Птицы городской формы распространены по всей Евразии (Рябицев, 2008). Многочисленный, приуроченный к населенным пунктам вид.

Streptopelia orientalis (Latham, 1790) – Большая горлица. Распространена от Урала до Приморья (Рябицев, 2008). В регионе встречается повсеместно, на территории памятника природы обычный, возможно гнездящийся вид.

Отряд Совообразные – STRIGIFORMES

Семейство Совиные – STRIGIDAE

Asio otus (Linnaeus, 1758) – Ушастая сова. Распространена в Евразии от степей до северной тайги (Рябицев, 2008). Обычный, гнездящийся вид.

Asio flammeus (Pontoppidan, 1763) – Болотная сова. В Евразии повсеместно кроме арктических тундр (Рябицев, 2008). На территории памятника природы обычный, возможно гнездящийся вид.

Отряд Воробьинообразные – PASSERIFORMES

Семейство Ласточковые – HIRUNDINIDAE

Hirundo rustica (Linnaeus, 1758) – Деревенская ласточка. Распространен в Евразии везде кроме крайнего севера и юга (Рябицев, 2008). Обычный гнездящийся вид в селитебном ландшафте.

Семейство Трясогузковые – MOTACILLIDAE

Motacilla flava (Linnaeus, 1758) – Желтая трясогузка. Распространена на всей территории Евразии кроме крайнего севера и юга (Рябицев, 2008). Обычный гнездящийся вид.

Motacilla alba (Linnaeus, 1758) – Белая трясогузка. Распространена по всей территории Евразии кроме крайнего юга (Рябицев, 2008). Обычна на гнездовании особенно на прилегающих селитебных территориях.

Семейство Сорокопутовые – LANIIDAE

Lanius collurio (Linnaeus, 1758) – Обыкновенный жулан. Распространен от Атлантики до Алтая от южных границ до северной тайги. Немногочисленная, возможно гнездящаяся птица.

Семейство Иволговые – ORIOLIDAE

Oriolus oriolus (Linnaeus, 1758) – Обыкновенная иволга. Распространена в Евразии до Средней Сибири от степной зоны до средней тайги (Рябицев, 2008). На территории памятника природы малочисленный гнездящийся вид.

Семейство Скворцовые – STURNIDAE

Sturnus vulgaris (Linnaeus, 1758) – Обыкновенный скворец. Распространен в Евразии до Байкала (Рябицев, 2008). Обычный на гнездовании и на послегнездовых кочевках вид.

Семейство Врановые – CORVIDAE

Pica pica (Linnaeus, 1758) – Сорока. Распространена в Евразии от степи до северной тайги (Рябицев, 2008). Обычная зимующая, кочующая и гнездящаяся птица.

Corvus monedula (Linnaeus, 1758) – Галка. Распространена в Евразии кроме крайнего севера и юга (Рябицев, 2008). Обычный, гнездящийся в грачевниках, вид.

Corvus frugilegus (Linnaeus, 1758) – Грач. Распространен от Атлантики до Тихого океана в южных районах (Рябицев, 2008). Общая численность гнездящихся в колках на территории памятника природы грачей составляет не менее 1000 пар.

Corvus cornix (Linnaeus, 1758) – Серая ворона. Распространена в Евразии от Западной Европы до Енисея во всех природных зонах за исключением тундры (Рябицев, 2008). Обычная гнездящаяся, зимующая и кочующая птица.

Corvus corax (Linnaeus, 1758) – Ворон. Обычный зимующий и кочующий вид. Возможно гнездование. Распространен по всей Евразии кроме тундры (Рябицев, 2008). Обычный зимующий и кочующий вид. Возможно гнездование.

Семейство Славковые – SYLVIIDAE

Locustella luscinioides (Savi, 1824) – Соловьиный сверчок. Редкий спорадично распространенный вид на северо-восточном пределе ареала. Редкий гнездящийся вид.

Acrocephalus schoenobaenus (Linnaeus, 1758) – Камышевка-барсучок. Распространена в Евразии на восток до Енисея практически во всех природных зонах (Рябицев, 2008). Обычный гнездящийся вид.

Acrocephalus agricola (Jerdon, 1845) – Индийская камышевка. Мозаичный и плохо изученный ареал в Центральной и Южной Азии, с очагами в Причерноморье, Прикаспии (Рябицев, 2008). Обычный гнездящийся вид.

Acrocephalus dumetorum (Blyth, 1849) – Садовая камышевка. Обычный гнездящийся вид. Распространена от Белого и Балтийского морей на восток до Байкала от степей до северной тайги (Рябицев, 2008). Многочисленный гнездящийся вид.

Acrocephalus arundinaceus (Linnaeus, 1758) – Дроздовидная камышевка. Обычный, гнездящийся в тростниках, вид.

Sylvia communis (Latham, 1787) – Серая славка. Немногочисленная гнездящаяся перелетная и пролетная птица.

Sylvia curruca (Linnaeus, 1758) – Славка-завирушка. Широко распространенный вид от Атлантики до Якутии практически во всех природных зонах (Рябицев, 2008). Немногочисленная гнездящаяся перелетная и пролетная птица.

Phylloscopus collybita (Viellot, 1817) – Пеночка-теньковка. Распространена в Евразии до Магаданской области от степи до тундр (Рябицев, 2008). Обычная перелетная, пролетная и гнездящаяся птица.

Семейство Мухоловковые – MUSCICAPIDAE

Ficedula hypoleuca (Pallas, 1764) – Мухоловка-пеструшка. Распространена от Европы до Енисея в лесостепной и лесной зонах (Рябицев, 2008). На территории памятника природы гнездование вида представляется сомнительным, т. к. на острове отсутствуют условия для гнездования.

Muscicapa striata (Pallas, 1764) – Серая мухоловка. Распространена в Евразии на восток до Забайкалья от степи до северной тайги (Рябицев, 2008). Гнездование вида представляется сомнительным, т. к. на острове отсутствуют условия для гнездования.

Saxicola torquata (Linnaeus, 1766) – Черноголовый чекан. Широко распространенный западносибирский подвид (Рябицев, 2008). Обычный гнездящийся вид.

Luscinia svecica (Linnaeus, 1758) – Варакушка. Широко, но неравно распространена практически по всей Евразии за исключением ее южной части (Рябицев, 2008). Обычный гнездящийся вид.

Turdus pilaris (Linnaeus, 1758) – Рябинник. Населяет практически все природные зоны от Западной Европы до Восточной Сибири (Рябицев, 2008). Обычный гнездящийся вид.

Семейство Синицевые – PARIDAE

Remez pendulinus (Linnaeus, 1758) – Обыкновенный ремез. Распространен на юге и в средних широтах Европы и Азии до Амура (Рябицев, 2008). Обычный гнездящийся вид.

Parus montanus (Baldenstein, 1827) – Буроголовая гаичка. Обычная зимующая и кочующая птица. Широко распространенная по всей Евразии птица (Рябицев, 2008).

Parus cyanus (Pallas, 1770) – Белая лазоревка. Распространена в степях, лесостепях и на юге лесной зоны Евразии. Обычный гнездящийся вид.

Parus major (Linnaeus, 1758) – Большая синица. Распространена в Евразии от степей до лесотундры (Рябицев, 2008). Редкий вид на гнездовании и достаточно обычный осенью.

Семейство Воробьиные – PASSERIDAE

Passer domesticus (Linnaeus, 1758) – Домовый воробей. Широко распространенный по всей территории Евразии вид (Рябицев, 2008). Регистрация данного вида на территории памятника природы вызывает сомнения, т. к. строгий синантроп – домовый воробей не встречается на большом удалении от населенных пунктов.

Passer montanus (Linnaeus, 1758) – Полевой воробей. Широко распространенный по всей территории Евразии вид (Рябицев, 2008). Многочисленный гнездящийся вид.

Семейство Вьюрковые – FRINGILLIDAE

Fringilla coelebs (Linnaeus, 1758) – Зяблик. Распространен от Европы до средней Сибири на пространстве от степей до лесотундры (Рябицев, 2008). Немногочисленный гнездящийся вид.

Acanthis cannabina (Linnaeus, 1758) – Коноплянка. Распространена в Европе, Северной Африке, Передней Азии, на восток до Средней Сибири (Рябицев, 2008). Гнездование данного вида на территории памятника природы вызывает сомнение, т. к. местообитание не является для него характерным.

Acanthis flammea (Linnaeus, 1758) – Обыкновенная чечетка. Распространена от юга лесной зоны до тундр Евразии (Рябицев, 2008). Обычная зимующая птица.

Семейство Овсянковые – EMBERIZIDAE

Emberiza aureola (Pallas, 1773) – Дубровник. (КК НСО, КК РФ, МСОП). Красная книга Новосибирской области – II категория. Красная книга Российской Федерации – II категория. В 2004 году был отнесен МСОП к категории находящихся под угрозой (NT), в 2008 году переведен в категорию угрожаемых (VU A2acd+3cd+4ac), с негативным прогнозом динамики численности популяции (IUCN, 2011). В 2018 году включен в Красный список МСОП со статусом CE A2acd+3cd+4acd (вид, находящийся на грани полного исчезновения). Перелетная, гнездящаяся птица. Была отмечена на территории памятника природы при предыдущих обследованиях. Нами вид не отмечен.

Emberiza citrinella (Linnaeus, 1758) – Обыкновенная овсянка. Обычная перелетная, пролетная птица. Распространена в Евразии до Якутии и Предбайкалья от степной зоны до тайги (Рябицев, 2008). Гнездование вида представляется сомнительным, т. к. на острове отсутствуют условия для гнездования.

Emberiza schoeniclus (Linnaeus, 1758) – Тростниковая овсянка. Широко распространена практически по всей Евразии. Обычный перелетный гнездящийся и пролетный вид.

КЛАСС МЛЕКОПИТАЮЩИЕ – MAMMALIA

Отряд РУКОКРЫЛЫЕ – CHIROPTERA

Семейство Гладконосые – VESPERTILIONIDAE

Murina hilgendorfi (Gray, 1842) – Трубконос большой. (КК НСО, МСОП). Красная книга Новосибирской области – III категория. Красный список МСОП – LC. Широко распространенный редкий вид. Распространён в смешанных, хвойно-широколиственных и широколиственных, преимущественно горных, лесах от Алтая и юго-восточной Сибири до Гималаев, юго-восточного Китая и Дальнего Востока, в горах до 4000 м над уровнем моря (Млекопитающие, 1963). Не типичное для вида местообитание.

Отряд Насекомоядные – EULIPOTYPHLA

Семейство Землеройковые – SORICIDAE

Sorex caecutiens (Laxmann, 1788) – Бурозубка средняя. Обычна. Один из наиболее, многочисленных среди таёжных видов бурозубок. Имеет большое биоценотическое значение как один из основных потребителей почвенных беспозвоночных.

Sorex araneus (Linnaeus, 1758) – Бурозубка обыкновенная. Обычна. Наиболее, обычный вид среди бурозубок. Имеет большое биоценотическое значение как один из основных потребителей почвенных беспозвоночных.

Neomys fodiens (Pennant, 1771) – Кутора обыкновенная. Обычный вид. Принимает некоторое участие в поддержании очагов туляремии, но при этом обладает повышенной резистентностью к инфекции.

Отряд Зайцеобразные – LAGOMORPHA

Семейство Бобровые – CASTORIDAE

Castor fiber (Linnaeus, 1758) – Бобр обыкновенный. Отмечен на территории прилежащего заказника, иногда заходят на территорию памятника природы.

Семейство Зайцевые – LEPORIDAE

Lepus europaeus (Pallas, 1778) – Заяц-русак. Обычный акклиматизированный вид. Важный объект охоты; может вредить культурным посадкам; переносчик ряда заболеваний, в том числе токсоплазмоза.

Lepus timidus (Linnaeus, 1758) – Заяц-беляк. Обычный вид. Важный объект спортивной охоты и пушного промысла; может вредить садам и лесопосадкам; переносчик туляремии.

Отряд Грызуны – RODENTIA

Семейство Хомяковые – CRICETIDAE

Myodes rufocanus (Sundevall, 1846) – Полёвка красно-серая. Достигает высокой численности, уступает красной полёвке. Один из объектов питания промысловых хищных. Природный носитель возбудителей лептоспироза, клещевого энцефалита, туляремии.

Myodes rutilus (Pallas, 1779) – Полёвка красная. Доминирующий по численности вид. Природный носитель возбудителей лептоспироза, клещевого энцефалита туляремии, геморрагической лихорадки и др.

Ondatra zibethicus (Linnaeus, 1766) – Ондатра. Обычный немногочисленный акклиматизированный вид. Один из основных пушных промысловых видов. Природный носитель не менее 10 природноочаговых заболеваний.

Arvicola terrestris (Linnaeus, 1758) – Полёвка водяная. Может достигать большой численности в долинах рек, местами закустаренных или заболоченных, с участками леса и лугов. Характерны вспышки численности.

Microtus oeconomus (Pallas, 1776) – Полёвка-экономка. Один из наиболее обычных и многочисленных видов. Важный пищевой объект пушных зверей. Основной природный носитель возбудителей лептоспироза и омской геморрагической лихорадки, второстепенный – ряда других зоонозов.

Microtus gregalis (Pallas, 1779) – Полёвка узкочерепная. Обычный вид. Природный носитель возбудителей клещевого энцефалита, риккетсиоза, туляремии и других зоонозов, в том числе чумы.

Microtus arvalis (Pallas, 1778) – Полёвка обыкновенная. Обычный вид. Основной природный носитель возбудителей туляремии, лептоспирозов, сальмонеллёзов и более 10 других заболеваний.

Семейство Мышиные – MURIDAE

Micromys minutus (Pallas, 1771) – Мышь-малютка. Обычный вид. Является природным носителем возбудителей клещевого энцефалита, лептоспироза, лимфоцитарного хориоменингита, туляремии.

Mus musculus (Linnaeus, 1758) – Мышь домовая. Обычный вид. Является переносчиком многих зоонозных заболеваний.

Отряд Хищные – CARNIVORA

Семейство Псовые – CANIDAE

Vulpes corsac (Linnaeus, 1768) – Корсак. Обычный немногочисленный вид.

Vulpes vulpes (Linnaeus, 1758) – Лисица обыкновенная. Обычный вид. Является одним из вредителей охотничьего хозяйства. Переносчик заболеваний.

Семейство Куницевые – MUSTELIDAE

Mustela nivalis (Linnaeus, 1766) – Ласка. Широко распространенный обычный вид. Имеет значение как охотничье-промысловый пушной вид.

Mustela erminea (Linnaeus, 1758) – Горностай. Обычный вид. Объект пушного промысла.

Mustela sibirica (Pallas, 1773) – Колонок. Обычный вид. Объект пушного промысла. Из волос хвоста изготавливают ценные кисти.

Mustela eversmanni (Lesson, 1827) – Хорь степной. Обычный вид. Объект пушного промысла

Meles meles (Linnaeus, 1758) – Европейский барсук. Обычный вид. Добывают для получения барсучьего жира, имеющего фармацевтическое значение. Из щетины раньше изготовляли кисточки для бритья.

Отряд Парнокопытные – ARTIODACTYLA

Семейство Оленьи – CERVIDAE

Capreolus pygargus (Pallas, 1771) – Косуля сибирская. Обычный вид. Объект спортивной и промысловой охоты.

Alces alces (Linnaeus, 1758) – Лось. Распространён в лесной зоне Северного полушария, реже в лесостепи и на окраинах степной зоны. В Европе встречается в Польше, Прибалтике, Чехии, Белоруссии, на севере Украины и в Скандинавии и Центральной России; в Азии — от северной Монголии и северо-восточного

Китая до северной части сибирской тайги. Отмечен на территории прилежащего заказника, иногда заходят на территорию памятника природы.

Семейство Сви́ньи – SUIDAE

Sus scrofa (Linnaeus, 1758) – Каба́н. Область распространения охватывает Европу до 60° с. ш., Азию до 55° с. ш., Северо-Восточную и Северо-Западную Африку. На территории бывшего СССР населяет южную половину европейской части, Кавказ, Южной окраины азиатской части. Отмечен на территории прилежащего заказника, иногда заходят на территорию памятника природы.

Приложение № 7

Сведения о редких и находящихся под угрозой исчезновения объектах животного и растительного мира

№ п/п	Название вида		Красная книга НСО	Красная книга РФ	Красный список МСОП
	русское	*латинское*			
	Растения				
1.	Бурачок искривленный	*Alyssum tortuosum* Waldst.	1 (E)	-	-
2.	Гребенщик рыхлый	*Tamarix laxa* Willd.	3 (R)	-	-
3.	Кермек полукустарниковый	*Limonium suffruticosum* (L.) O. Kuntze	3 (R)	-	-
4.	Ковыль перистый	*Stipa pennata* L.	3 (R)	3 (R)	-
5.	Ковыль Залесского	*Stipa zalesskii* Wilensky	2 (V)	3 (R)	-
	Животные				
6.	Шмель пятнистоспинный	*Bombus mocsaryi* (Kriechbaumer, 1877)	3	-	-
7.	Малая выпь	*Ixobrychus minutus* (Linnaeus, 1766)	3	-	LC
8.	Большая белая цапля	*Egretta alba* (Linnaeus, 1758)	3	-	-
9.	Гуменник	*Anser fabalis* (Latham, 1787)	3	2	-
10.	Кудрявый пеликан	*Pelecanus crispus* (Bruch, 1832)	2	3	NT
11.	Степной орел	*Aquila rapax* (Temminck, 1828)	2	2	-
12.	Степной лунь	*Circus macrourus* (S.G. Gmelin, 1771)	3	3	NT
13.	Орлан-белохвост	*Haliaeetus albicilla* (Linnaeus, 1758)	2	5	LR/nt
14.	Большой подорлик	*Aquila clanga* (Pallas, 1811)	3	2	VU C2a(ii)
15.	Ходулочник	*Himantopus himantopus* (Linnaeus, 1758)	3	-	-
16.	Шилоклювка	*Recurvirostra avosetta* (Linnaeus, 1758)	3	3	-

№ п/п	Название вида		Красная книга НСО	Красная книга РФ	Красный список МСОП
	русское	латинское			
17.	Кулик-сорока	*Haematopus ostralegus* (Linnaeus, 1758)	3	3	-
18.	Большой кроншнеп	*Numenius arquata* (Linnaeus, 1758)	2	-	NT
19.	Чайконосая крачка	*Gelochelidon nilotica* (Gmelin, 1789)	3	-	-
20.	Чеграва	*Hydroprogne caspia* (Pallas, 1770)	3	3	-
21.	Малая крачка	*Sterna albifrons* (Pallas, 1764)	3	2	-
22.	Дербник	*Falco columbarius* (Linnaeus, 1758)	4	-	-
23.	Кобчик	*Falco vespertinus* (Linnaeus, 1766)	3	3	NT
24.	Большой веретенник	*Limosa limosa* (Linnaeus, 1758)	3	-	-
25.	Черноголовый хохотун	*Larus ichthyaetus* (Pallas, 1773)	2	5	LC
26.	Дубровник	*Emberiza aureola* (Pallas, 1773)	2	2	CE A2acd+3cd+4acd
27.	Трубконос большой	*Murina hilgendorfi* (Gray, 1842)	3	-	LC

Приложение № 8

Общая оценка роли ООПТ в поддержании экологического баланса окружающих территорий

Роль ООПТ в сохранении сообществ.

Основной объект охраны в памятнике природы – своеобразный комплекс фрагментов степных и околоводных экосистем с примесью луговых элементов, а также 20 видов растений и животных, внесенных в Красные книги Российской Федерации и Новосибирской области. Растительные сообщества памятника природы состоят преимущественно из лесостепных, луговых и степных видов в его сухопутной части с обрамлением околоводной и водной растительностью вдоль береговой линии.

Роль ООПТ как места миграций и линьки птиц.

Территория памятника природы имеет важное значение как место гнездования и скопления птиц во время миграций.

Роль ООПТ как места размножения животных.

Множество видов животных на территории памятника природы связано с водно-болотными угодьями. Несомненный интерес памятника природы представляет в отношении охотничье-промысловых видов: уток, гусей, куликов, кроншнепов, косули, лисицы, ондатры, барсука, колонка, хоря, горностая, серой и белой куропатки, перепела и других видов.

К водно-болотным угодьям памятника природы относится побережье такого крупного озера, как Малые Чаны. Поэтому на территории памятника природы встречается большое количество водоплавающих и околоводных птиц. Количество и численность гнездящихся видов водоплавающих и околоводных птиц изменяется из года в год в зависимости от гидрологического режима. К основным гнездящимся видам памятника природы относятся серая цапля (*Ardea cinerea)*, серый гусь (*Anser anser*), пеганка (*Tadorna tadorna*), серая утка (*Anas strepera*), кряква (*Anas platyrhynchos*), шилохвость (*Anas acuta*), чирок-трескунок (*Anas querquedula*), широконоска (*Anas clypeata*), красноголовая (*Aythya ferina*) и хохлатая (*Aythya fuligula*) чернети, серый журавль, лысуха (*Crex crex*), чибис (*Vanellus vanellus*), большой веретенник (*Limosa limosa*), озерная (*Larus ridibundus*) и малая (*Larus minutus*) чайки, белокрылая (*Chlidonias leucopterus*), черная (*Chlidonias niger*) и речная (*Sterna hirundo*) крачки, болотный лунь (*Circus aeruginosus*), многочисленные воробьиные птицы.

Роль территории ООПТ как места обитания редких и находящихся под угрозой исчезновения видов.

Территория памятника природы уникальна и богата редкими видами животных. К их числу редких видов животных, занесенных в Красную книгу Российской Федерации и Красную книгу Новосибирской области, зарегистрированных на территории памятника природы относятся шмель пятнистоспинный (*Bombus mocsaryi*)*,* кудрявый пеликан *(Pelecanus crispus),* малая выпь *(Ixobrychus minutus),* большая белая цапля *(Egretta alba),* гуменник *(Anser fabalis),* степной лунь *(Circus macrourus),* степной орел *(Aquila rapax),* большой

подорлик (*Aquila clanga*), орлан-белохвост *(Haliaeetus albicilla),* дербник (*Falco columbarius*), кобчик (*Falco vespertinus*), ходулочник (*Himantopus himantopus),* шилоклювка (*Recurvirostra avosetta*), кулик-сорока (*Haematopus ostralegus),* большой кроншнеп *(Numenius arquata*), черноголовый хохотун (*Larus ichthyaetus*), чайконосая крачка (*Gelochelidon nilotica),* чеграва (*Hydroprogne caspia*), малая крачка (*Sterna albifrons*), дубровник (*Emberiza aureola*), трубконос большой *(Murina hilgendorfi),* большой веретенник *(Limosa limosa).*

Научная деятельность на территории ООПТ.

В непосредственной близости от памятника природы расположен Чановский стационар Учреждения Российской академии наук Института систематики и экологии животных СО РАН. Контактное лицо: к.б.н. Юрлов Александр Константинович. Ведутся постоянные исследования в приграничных районах: оз. Глухая Курья, протоки Золотые Россыпи, оз. Малые Чаны и т.д.

Всероссийское значение территории ООПТ.

Полуостров расположен в акватории озера Малые Чаны, являющегося одним из мест пролегания путей сезонных миграций многих видов птиц, некоторые здесь гнездятся.

Реестр земельных участков (далее - ЗУ) в составе территории ООПТ

Приложение № 9

Кадастровый номер	Вид ЗУ	Площадь, кв. м	Категория земель	Разрешенное использование	Адрес	Права	Ограничения / Специальные отметки
54:06:022501:1	Многоконтурный участок	31053409 Площадь пересечения: 4633730.44 кв.м Процент пересечения: 6.23%	Земли сельскохозяйственного назначения	ведение сельского хозяйства	Местоположение установлено относительно ориентира, расположенного в границах участка.Ориентир АО им.Калинина. Почтовый адрес ориентира: обл. Новосибирская, р-н Здвинский, муниципальное образование Петраковского сельсовета.	Общая долевая собственность: ПЕТРАКОВСКИЙ СЕЛЬСОВЕТ ЗДВИНСКОГО РАЙОНА НОВОСИБИРСКОЙ ОБЛАСТИ	Запрещение регистрации, срок ограничения прав не установлен. Граница земельного участка состоит из 116 контуров.
54:06:022501:126	Многоконтурный участок	1848400 Площадь пересечения: 292118.13 кв.м Процент пересечения: 15.80%	Земли сельскохозяйственного назначения	Ведение сельского хозяйства	Российская Федерация, обл. Новосибирская, р-н Здвинский, муниципальное образование Петраковского сельсовета	Собственность: Физическое лицо	Граница земельного участка состоит из 2 контуров